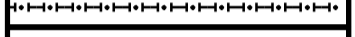






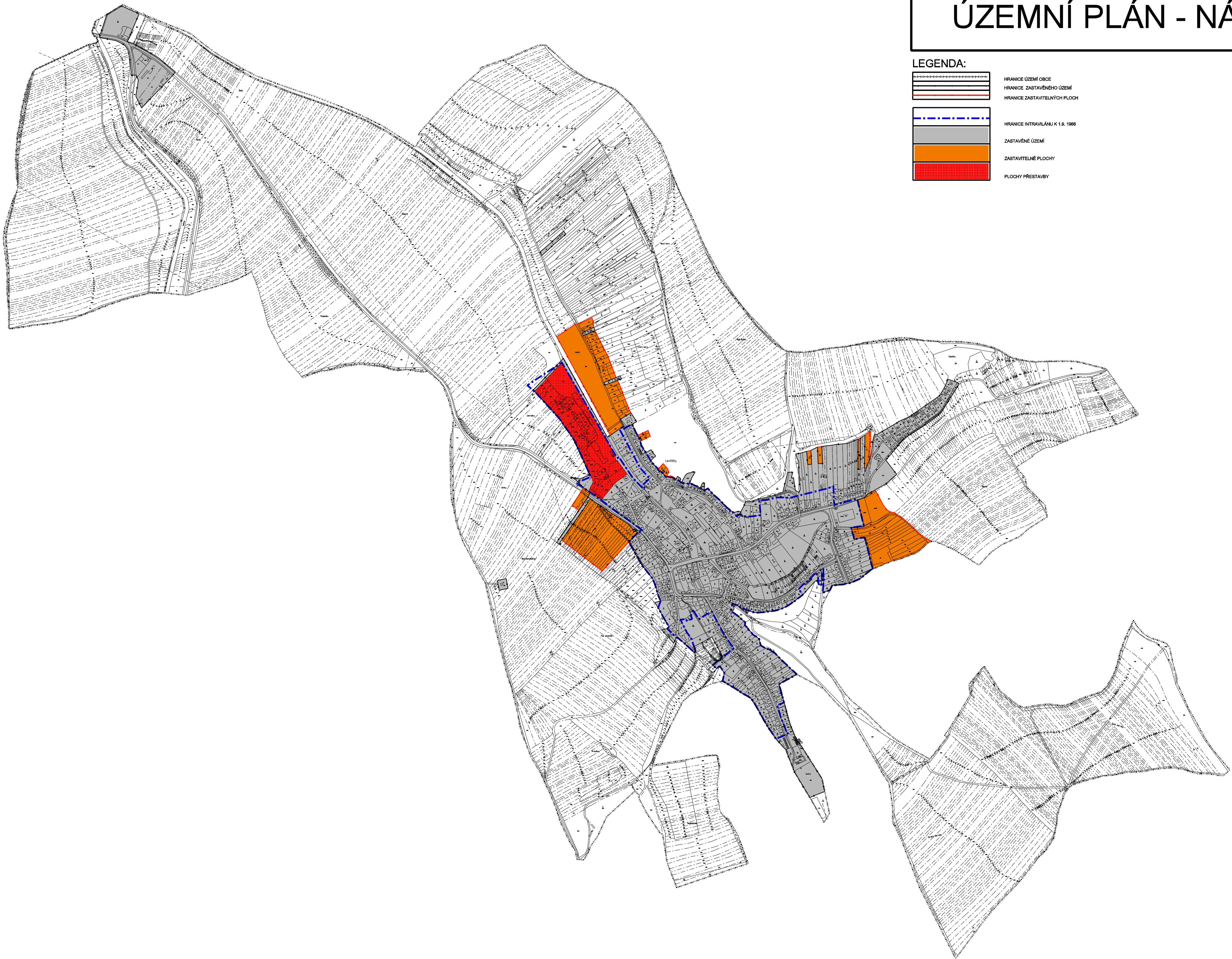


# LOVČIČKY

## ÚZEMNÍ PLÁN - NÁVRH

### LEGENDA:

	HRANICE ÚZEMÍ OBCE
	HRANICE ZASTAVĚNÉHO ÚZEMÍ
	HRANICE ZASTAVITELNÝCH PLOCH
	HRANICE INTRAVILÁNU K 1.9.1988
	ZASTAVĚNÉ ÚZEMÍ
	ZASTAVITELNÉ PLOCHY
	PLOCHY PŘESTAVBY



ZÁZNAM O ÚČINNOSTI	
Dokumentace vyrobil:	Zastupitelstvo obce Lovčičky
Číslo jednací:	
Datum vydání:	
Datum revidy/úpravy:	
Příjemce:	Město (Úřad Slavkov u Brna, Číslo sestava a územní plánovací úřad)
Opisováno územní cívka pořizovatelem:	
Změna ve příloze:	
Funkce:	
Podpis:	
Číslo územního archivu:	

### VÝKRES ZÁKLADNÍHO ČLENĚNÍ ÚZEMÍ

1:5000

POŘIZOVATEL: MĚSTSKÝ ÚŘAD SLAVKOV U BRNA  
STAVEBNÍ A ÚZEMNĚ PLÁNOVACÍ ÚŘAD

ZPRACOVATEL: STUDIO REGION, ING. MIROSLAV SAPÍK  
ZELNÁ 13, BRNO, IČ: 724 01 681

VEDOUČÍ PROJEKTANT: ING. ARCH. MILOSLAV SOHR, Ph.D.

ETAPA: ŘÍZENÍ O ÚP

DATUM: ZÁŘÍ 2008

1