

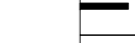




ÚZEMNÍ PLÁN NĚMČANY

LEGENDA :

-  hranice řešeného území
-  hranice katastru
-  zastavěné území k 24.6.2017
-  zastavitelné plochy
-  plochy přestavby

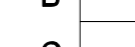
PLOCHY A KORIDORY S MOŽNOSTÍ VYVLASTNĚNÍ (dle §170 STZ)
na veřejně prospěšné stavby, opatření a asanace se vztahují i předkupní právo
podle §101 stavebního zákona


vybraná dopravní infrastruktura (dle §2, odst. 1, písm. K) STZ)

A  místní komunikace

vybraná technická infrastruktura (dle §2, odst. 1, písm. K) STZ)

B  vodovod

C  kanalizace splašková

D  nadzemní elektrické vedení VVN

PLOCHY A KORIDORY S MOŽNOSTÍ UPLATNĚNÍ
PŘEDKUPNÍHO PRÁVA (dle §101 STZ)
nejou vymezeny

Němčany Územní plán

POŘIZOVATEL : Městský úřad Slavkov, Odbor stavebního
a územně plánovacího úřadu

ZPRACOVATEL : LÖW & spol., s.r.o., Brno
Ing.arch.Karel Bařínka

SPOLUPRÁCE : Roman Staněk - CAD

DATUM : Červen 2017

MĚŘÍTKO : 1 : 5 000



I.4 - VÝKRES VEŘEJNĚ PROSPĚŠNÝCH STAVEB, OPATŘENÍ A ASANACÍ

