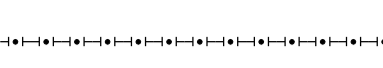









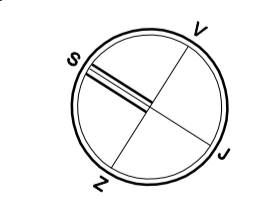


LEGENDA:

-  HRANICE ÚZEMÍ OBCE
-  HRANICE ZASTAVĚNÉHO ÚZEMÍ OBCE - AKTUALIZACE ZMĚNOU Č. 4
-  HRANICE ZASTAVITELNÝCH PLOCH NAVRŽENÝCH PŮVODNÍM ÚPSÚ
-  HRANICE ZASTAVITELNÝCH PLOCH NAVRŽENÝCH ZMĚNOU Č. 4
-  HRANICE PLOCH PŘESTAVBY NAVRŽENÝCH ZMĚNOU Č. 4
-  ZASTAVĚNÉ ÚZEMÍ - AKTUALIZACE
-  ZASTAVITELNÉ PLOCHY - NAVRŽENÉ PŮVODNÍM ÚPSÚ
-  ZASTAVITELNÉ PLOCHY NAVRŽENÉ ZMĚNOU Č. 4 ÚP SÚ VELEŠOVICE
-  PLOCHY PŘESTAVBY NAVRŽENÉ ZMĚNOU Č. 4 ÚP SÚ VELEŠOVICE
-  ÚZEMNÍ REZERVA NAVRŽENÁ ZMĚNOU Č. 4 ÚP SÚ VELEŠOVICE



ÚPSÚ VELEŠOVICE ZMĚNA Č. 4		1:5 000
VÝKRES:	VÝKRES ZÁKLADNÍHO ČLENĚNÍ ÚZEMÍ	
POŘIZOVATEL:	MĚSTSKÝ ÚŘAD SLAVKOV U BRNA	1
ZPRACOVATEL:	STUDIO REGION, ING. ARCH. MILOSLAV SOHR IČ: 680 90 731, ZELNÁ 104/13, 619 00 BRNO	
VEDOUCÍ PROJEKTANT:	ING. ARCH. MILOSLAV SOHR, Ph.D.	
ETAPA: SPOLEČNÉ JEDNÁNÍ	PROSINEC 2017	