





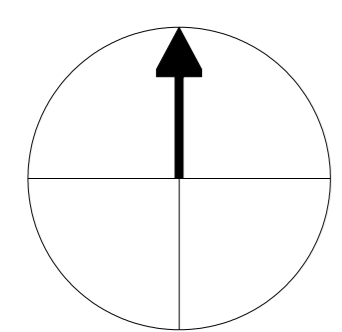
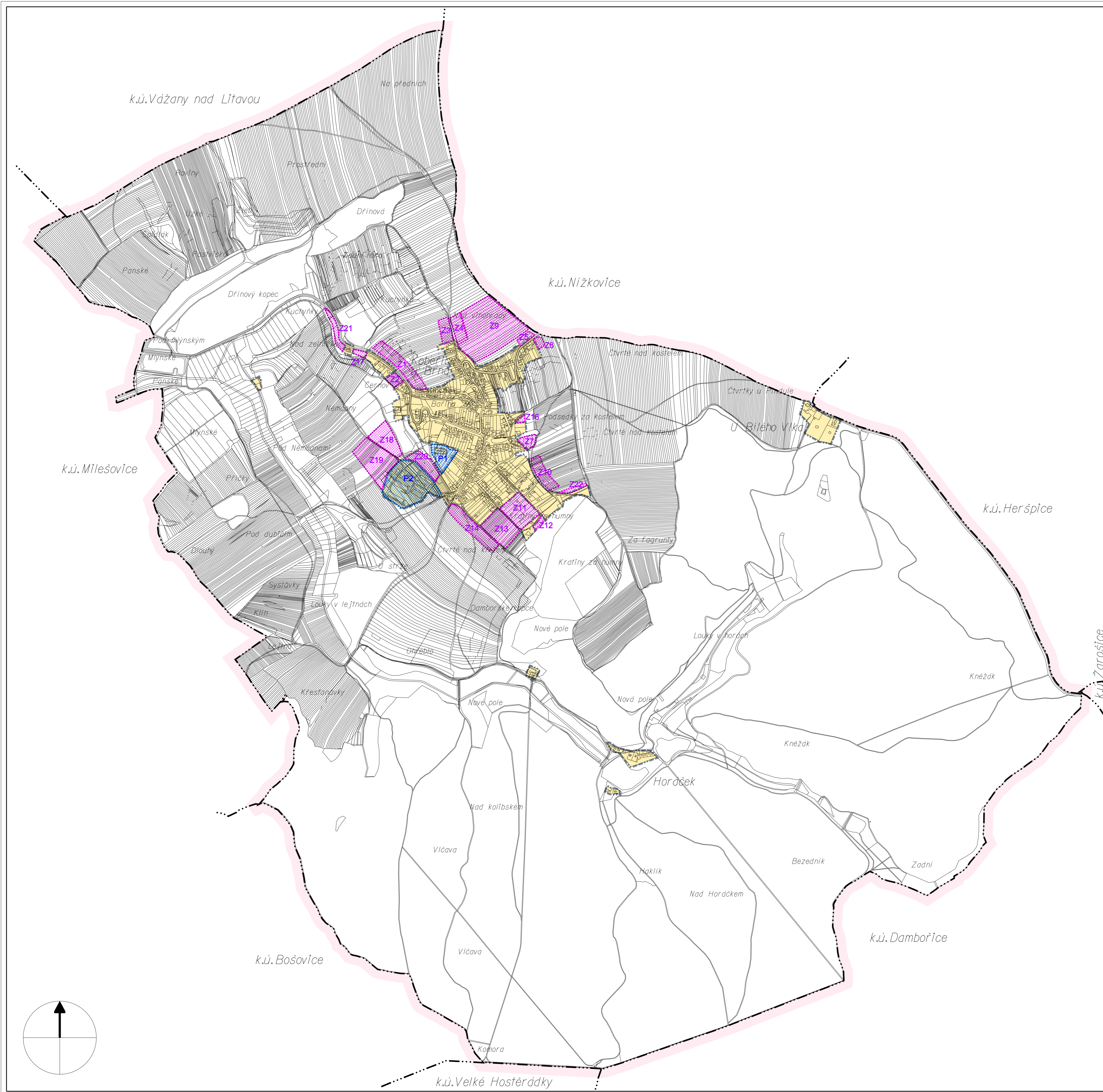
ÚPLNÉ ZNĚNÍ ÚZEMNÍHO PLÁNU KOBĚŘICE U BRNA PO VYDANÉ ZMĚNĚ Č. I.

ZÁKLADNÍ ČLENĚNÍ ÚZEMÍ

-  hranice řešeného území obce Kobernice u Brna
-  hranice zastavěného území - aktualizace 04/2017
-  zastavitelné plochy Z1-7, Z9-14, Z16-22
-  plochy přestavby P1-2

POZNÁMKY

- 1) V územním plánu nejsou vymezeny plochy ani koridory pro územní rezervy.
- 2) V územním plánu nejsou vymezeny plochy ani koridory, jejichž změna by byla podmíněna zpracováním územní studie nebo zpracováním a vydáním regulačního plánu nebo uzavřením dohody o parcelaci.



ZÁZNAM O ÚČINNOSTI	
poslední změnu č. I vydal správní orgán: Zastupitelstvo obce KOBĚŘICE u Brna	
datum nabytí účinnosti změny č. I: 14.6.2017	
pořizovatel: Městský úřad SLAVKOV u Brna odbor stavebního úřadu, územního plánování a životního prostředí	úřední razítko:
oprávněná úřední osoba: Ing. Hana Postránecká vedoucí odboru MěÚ	
podpis:	

1 VÝKRES ZÁKLADNÍHO ČLENĚNÍ ÚZEMÍ

1 : 10 000