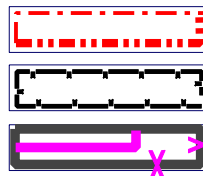
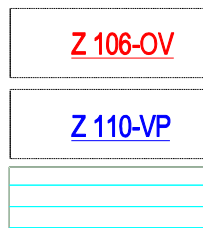


IDENTIFIKACE PLOCH - OZNAČENÍ ZÁBORU



HRANICE ŘEŠENÉHO ÚZEMÍ = HRANICE KATASTRÁLNÍHO ÚZEMÍ
 HRANICE OBVODU S ROZŠÍŘENOU PŮSOBNOSTÍ - "ORP" SLAVKOV-ŠLAPANICE
 HRANICE INTRAVILÁNU K 1.9.1966
 HRANICE ZASTAVĚNÉHO ÚZEMÍ K 31.10.2012
 HRANICE ZASTAVĚNÉHO ÚZEMÍ K 30.06.2016


IDENTIFIKACE PLOCH - OZNAČENÍ ZÁBORU



POŘADOVÉ ČÍSLO ZMĚNY (Z 106)
 OZNAČENÍ PLOCH S ROZDÍLNÝM ZPŮSOBEM VYUŽITÍ (OV)

POŘADOVÉ ČÍSLO DODATEČNĚ ZAŘAZENÉ ZMĚNY např. (Z 110)
 OZNAČENÍ PLOCH S ROZDÍLNÝM ZPŮSOBEM VYUŽITÍ (VP)

investice do půdy za účelem zlepšení půdní úrodnosti (ochodnění)



BPEJ - TRÍDY OCHRANY PŮDY - k.ú.ŠARATICE


Nejproduktivnější orné půdy - O 1
 hranice a kód BPEJ- třídy ochrany I.

Vysoko produkční orné půdy - O 2
 hranice a kód BPEJ- třídy ochrany II.

Velmi produktivní orné půdy - O 3
 hranice a kód BPEJ- třídy ochrany III.

Středně produktivní orné půdy a velmi produktivní travní porosty - OT 1
 hranice a kód BPEJ- třídy ochrany IV.
 lesní pozemky určené k plnění funkce lesa -

PLOCHY S ROZDÍLNÝM ZPŮSOBEM VYUŽITÍ



- B** PLOCHY BYDLENÍ
 - BV BYDLENÍ V RODINNÝCH DOMECH - VENKOVSKÉ
- O** PLOCHY OBČANSKÉHO VYBAVENÍ
 - OV OBČANSKÉ VYBAVENÍ - VEŘEJNÉ
- W** PLOCHY VODNÍ A VODOHOSPODÁŘSKÉ protipovodňové stavby
- P** PLOCHY VEŘEJNÝCH PROSTRANSTVÍ
 - PV VEŘEJNÝCH PROSTRANSTVÍ -
- NZ** PLOCHY ZEMĚDĚLSKÉ
 - POLNÍ CETY SOUČÁSTÍ " .NZ "
 - ZAHRADY
 - ttp,op NEPROVEDENÉ ZMĚNY KULTURY V " KN "

MĚŘÍTKO 1:5.000

ŠARATICE

ZMĚNA Č.1 ÚZEMNÍHO PLÁNU

II. 3. PŘEDPOKLÁDANÉ ZÁBORY ZEMĚDĚLSKÉHO PŮDNÍHO FONDU

Identifikační číslo zhotovitele :	I.č.z. : 14 - 05		Razítko :
Zhotovitel :	URBANISMUS ARCHITEKTURA DESIGN STUDIO s.r.o.		
Jméno a příjmení :	Ing.arch. Antonín Hladík	04. 2018	
Jméno a příjmení :	Ing.arch.Palacký Jiří		
Objednavatel :	OBEC ŠARATICE - Návés 83, 683 53 Šaratice		
Pořizovatel :	MĚSTSKÝ ÚŘAD SLAVKOV U BRNA		