






















stabiliz. plochy	návrhové plochy	územní rezerva
BH	BH	
BR	BR	BR
BB	BB	
SO		
O	O	
RS	RS	
V	V	
VD		
VI		
D		
U	U	
ZS	Zs	
NS	NS	
NP		
LV		
PZz		
PZv		
PZs		
PZt		
PZ		
H	H	

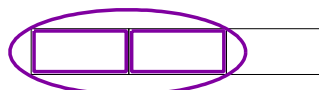
### FUNKČNÍ VYUŽITÍ

- PLOCHY HOSPODÁŘSKÉHO BYDLENÍ
- PLOCHY RODINNÉHO BYDLENÍ
- PLOCHY BYDLENÍ V BYTOVÝCH DOMECH
- PLOCHY SMÍŠENÉ KOMERČNÍ
- PLOCHY OBČANSKÉ VYBAVENOSTI
- PLOCHY REKREACE, SPORTU A ZÁBAVY
- PLOCHY VÝROBY, VÝROBNÍCH SLUŽEB A SKLADŮ
- PLOCHY DROBNÉ VÝROBY, SLUŽEB
- PLOCHY TECHNICKÉ INFRASTRUKTURY
- PLOCHY PARKOVÁNÍ A Odstavování
- PLOCHY VEŘEJNĚ PŘÍSTUPNÝCH PROSTRANSTVÍ A VEŘEJNÝCH DOPRAVNÍCH PÁSŮ
- PLOCHY SÍDELNÍ ZELENĚ
- SMÍŠENÉ PLOCHY NEZASTAVĚNÉHO ÚZEMÍ
- PŘÍRODNÍ PLOCHY NEZASTAVĚNÉHO ÚZEMÍ
- PLOCHY LESA
- PLOCHY REKREAČNÍCH ZAHŘÁDEK
- VINICE / VINIČNÍ TRATĚ
- ZAHŘADY, SADY
- TRVALÉ TRAVNÍ POROSTY
- PLOCHY ZEMĚDĚLSKY VYUŽÍVANÉ
- PLOCHY VODNÍHO HOSPODÁŘSTVÍ

### OCHRANNÉ A LIMITUJÍCÍ FAKTORY

- PAMÁTKOVĚ CHRÁNĚNÉ OBJEKTY
- PŘÍRODNÍ REZERVACE
- HRANICE PŘÍRODNÍHO PARKU
- REGIONÁLNÍ BIOCENTRUM
- NADREGIONÁLNÍ BIOKORIDOR
- LOKÁLNÍ BIOCENTRUM
- LOKÁLNÍ BIOKORIDOR
- PRVKY PROTIEROZNÍ OCHRANY
- VEDENÍ VVN, VN
- VODOJEM, VODOVOD
- OCHRANNÁ PÁSMA
- HLUKOVÉ PÁSMO 60dB
- AUTOBUSOVÁ ZASTÁVKA
- ASANACE
- SILNICE II. TŘÍDY
- MÍSTNÍ KOMUNIKACE / SMĚRY ROZVOJE
- HRANICE ZASTAVĚNÉHO ÚZEMÍ
- HRANICE ZASTAVITELNÝCH PLOCH
- HRANICE KATASTRU



VYZNAČENÍ PLOCH ZMĚNY č.2