

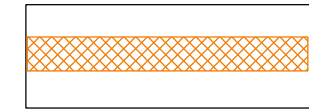


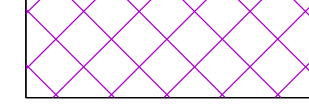
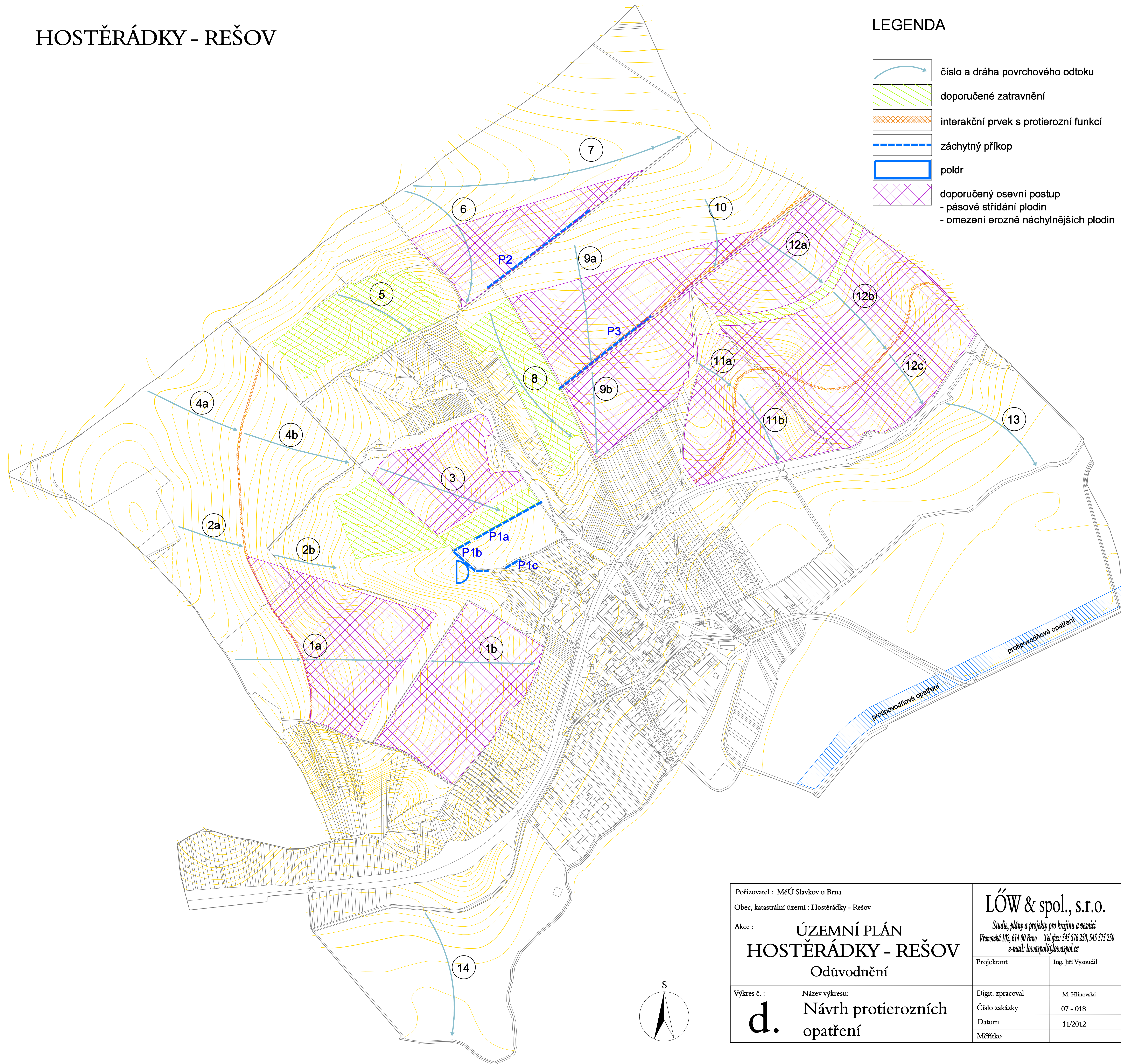


HOSTĚRÁDKY - REŠOV

LEGENDA

-  číslo a dráha povrchového odtoku
-  doporučené zatravnění
-  interakční prvek s protierozní funkcí
-  záchytný příkop
-  poldr
-  doporučený osevní postup
- pásové střídání plodin
- omezení erozně náchylnějších plodin



Pořizovatel : MěÚ Slavkov u Brna		LÓW & spol., s.r.o. <i>Studie, plány a projekty pro krajinu a osmici</i> Vranovská 102, 614 00 Brno Tel./fax: 545 576 250, 545 575 250 e-mail: lowaspol@lowaspol.cz	
Obec, katastrální území : Hostěrádky - Rešov			
Akce : ÚZEMNÍ PLÁN HOSTĚRÁDKY - REŠOV		Projektant	Ing. Jiří Vysoudil
Odůvodnění		Digit. zpracoval	M. Hlinošská
Výkres č. :	Název výkresu:	Číslo zakázky	07 - 018
d.	Návrh protierozních opatření	Datum	11/2012
		Měřítko	