
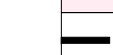
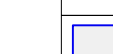




ÚZEMNÍ PLÁN NĚMČANY

LEGENDA :

-  hranice řešeného území
-  hranice katastru
-  zastavěné území k 24.6.2017
-  zastavitelné plochy
-  plochy přestavby

PLOCHY A KORIDORY S MOŽNOSTÍ VYVLASTNĚNÍ (dle §170 STZ)
na veřejně prospěšné stavby, opatření a asanace se vztahuje i předkupní právo
podle §101 stavebního zákona

vybraná dopravní infrastruktura (dle §2, odst. 1, písm. K) STZ

A  místní komunikace

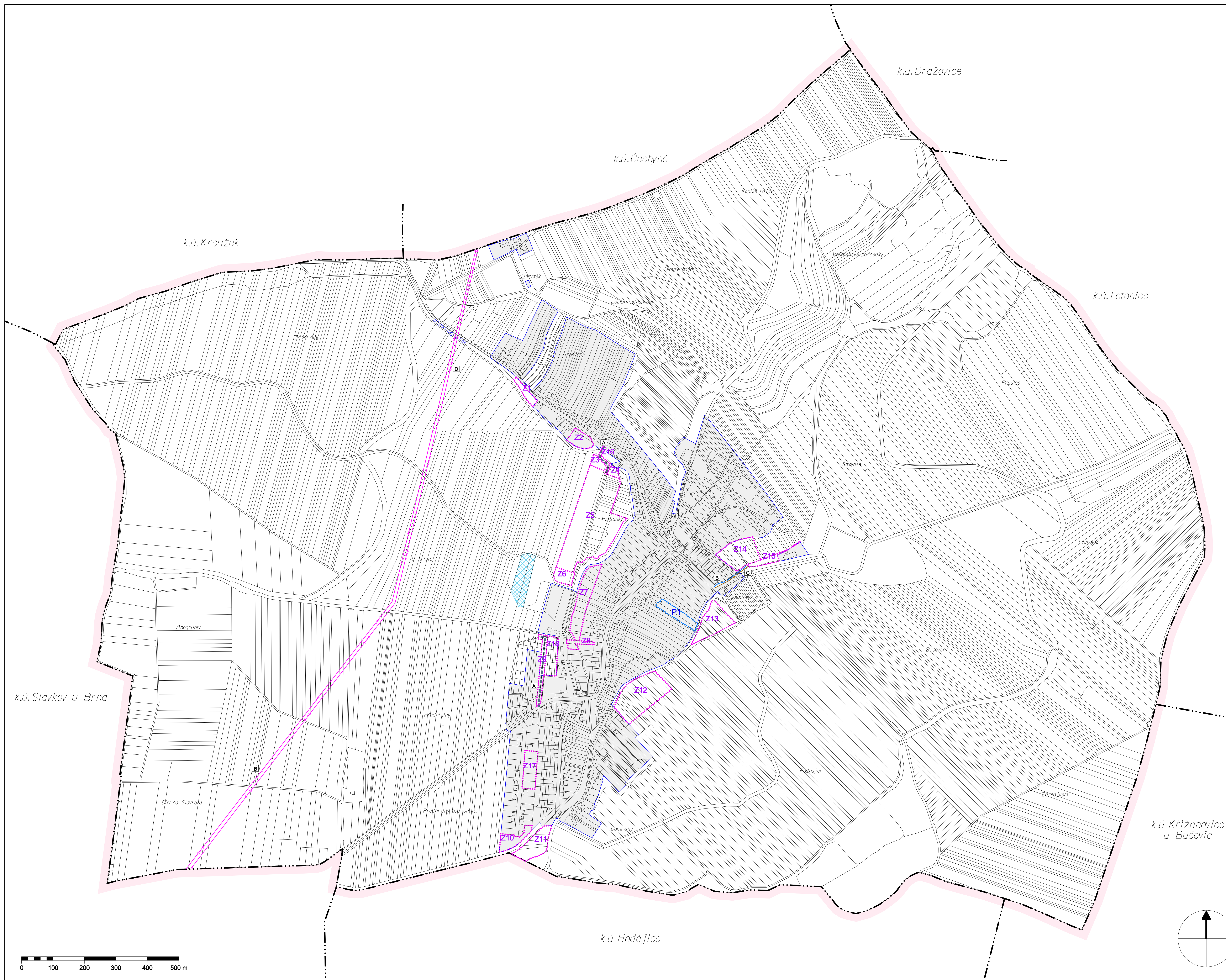
vybraná technická infrastruktura (dle §2, odst. 1, písm. K) STZ

B  vodovod

C  kanalizace splašková

D  nadzemní elektrické vedení VVN

PLOCHY A KORIDORY S MOŽNOSTÍ UPLATNĚNÍ
PŘEDKUPNÍHO PRÁVA (dle §101 STZ)
nejdou vymezeny



Němčany Územní plán

POŘIZOVATEL : Městský úřad Slavkov, odbor stavebního úřadu,
územního plánování a životního prostředí
ZPRACOVATEL : LÖW & spol., s.r.o., Brno
Ing.arch.Karel Bařinka
SPOLUPRÁCE : Roman Staněk - CAD
DATUM : červen 2019
MĚŘÍTKO : 1 : 5 000



**I.4 - VÝKRES VEŘEJNĚ PROSPĚŠNÝCH
STAVEB, OPATŘENÍ A ASANACÍ**