









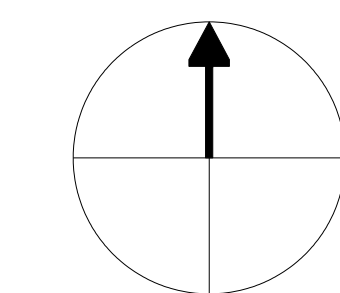
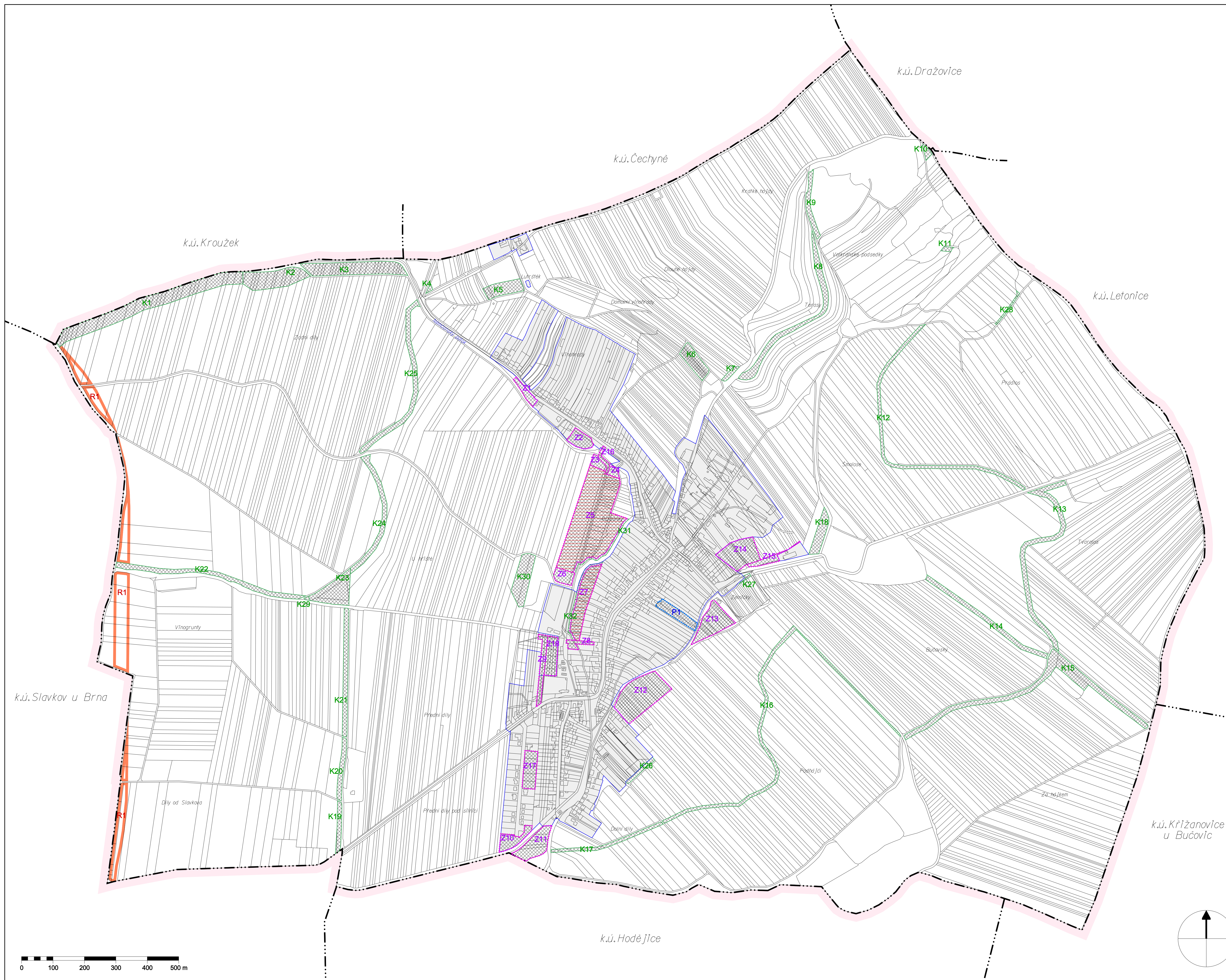
ÚZEMNÍ PLÁN NĚMČANY

LEGENDA :

-  hranice řešeného území
-  hranice katastru
-  zastavěné území k 24.6.2017
-  zastavitelné plochy
-  plochy přestavby
-  plochy změn v krajině
-  plochy územní rezervy
-  plochy s předepsanou územní studií

POZNÁMKY

- 1) Některé plochy ani koridory, jejichž změna využití by byla podmíněna zpracováním a vydáním regulačního plánu.



Němčany Územní plán

POŘIZOVATEL : Městský úřad Slavkov, odbor stavebního úřadu,
územního plánování a životního prostředí
ZPRACOVATEL : LÖW & spol., s.r.o., Brno
Ing.arch.Karel Bařinka
SPOLUPRÁCE : Roman Staněk - CAD
DATUM : Červen 2019
MĚŘÍTKO : 1 : 5 000



I.1 - VÝKRES ZÁKLADNÍHO ČLENĚNÍ ÚZEMÍ