

ÚZEMNÍ PLÁN NĚMČANY

LEGENDA :


-  hranice řešeného území
-  hranice katastru
-  zastavěné území k 24.6.2017
-  zastavitelem plochy
-  plochy přestavby

PLOCHY A KORIDORY S MOŽNOSTÍ VYVLASTNĚNÍ (dle §170 STZ) na veřejně prospěšné stavby, opatření a asanace se vztahuje i předkupní právo podle §101 stavebního zákona

vybraná dopravní infrastruktura (dle §2, odst. 1, písm. K) STZ

A  místní komunikace

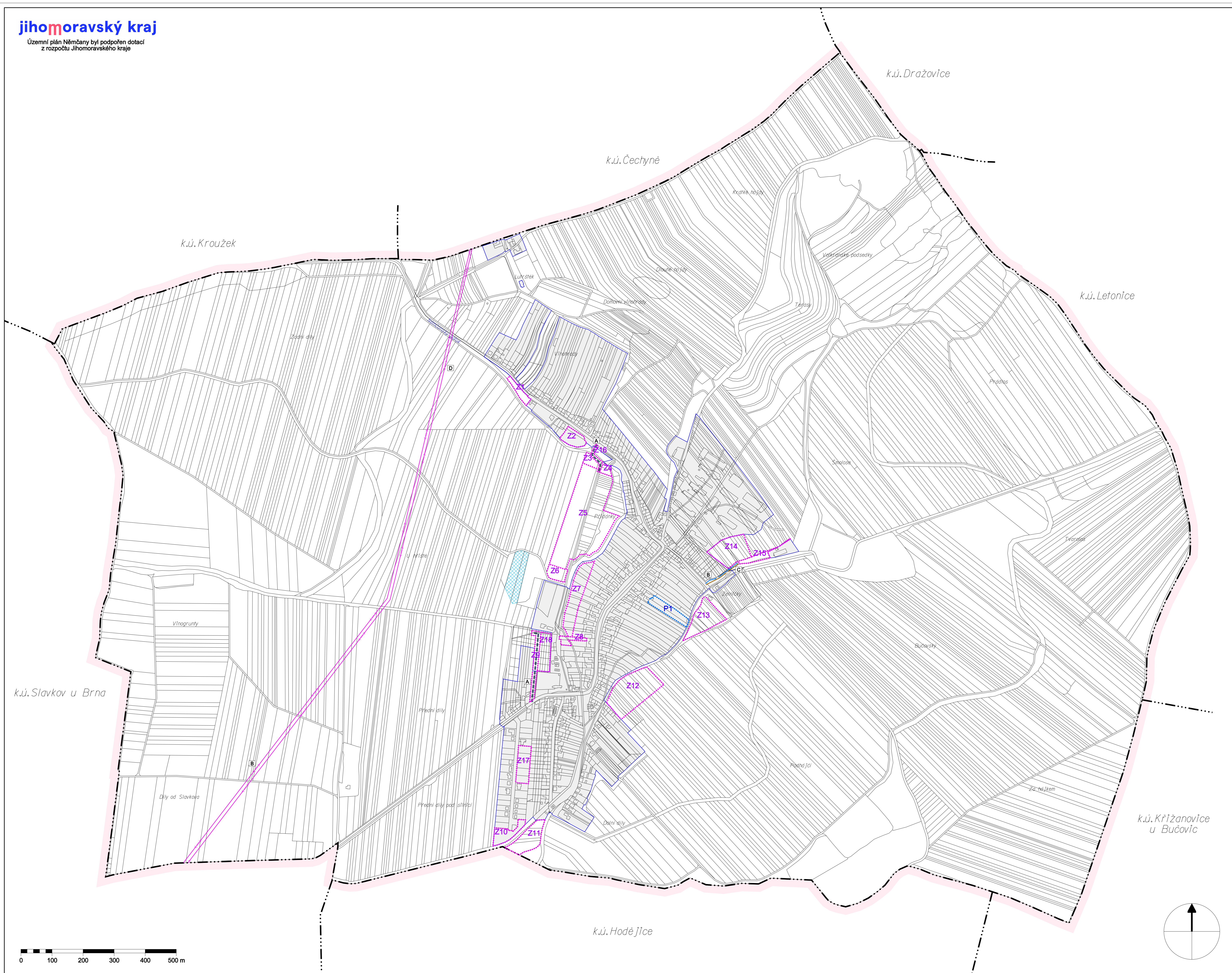
vybraná technická infrastruktura (dle §2, odst. 1, písm. K) STZ

B  vodovod

C  kanalizace splašková

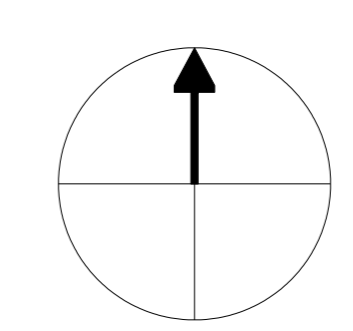
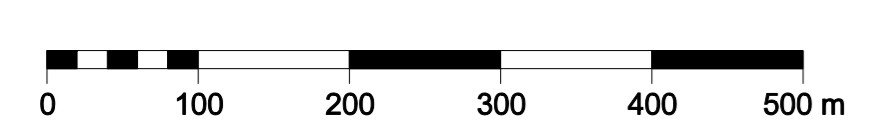
D  nadzemní elektrické vedení VVN

PLOCHY A KORIDORY S MOŽNOSTÍ UPLATNĚNÍ PŘEDKUPNÍHO PRÁVA (dle §101 STZ) nejsou vymezeny



k.ú. Slavkov u Brna

k.ú. Křížanovice u Bučovic



Němčany Územní plán

POŘIZOVATEL : Městský úřad Slavkov, odbor stavebního úřadu, územního plánování a životního prostředí
 ZPRACOVATEL : LÖW & spol., s.r.o., Brno
 Ing.arch.Karel Bařinka
 SPOLUPRÁCE : Roman Staněk - CAD
 DATUM : Červen 2019
 MĚŘÍTKO : 1 : 5 000



I.4 - VÝKRES VEŘEJNĚ PROSPĚŠNÝCH STAVEB, OPATŘENÍ A ASANACÍ