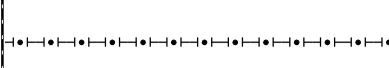









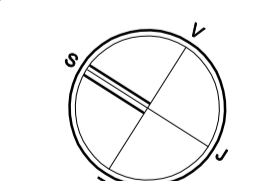
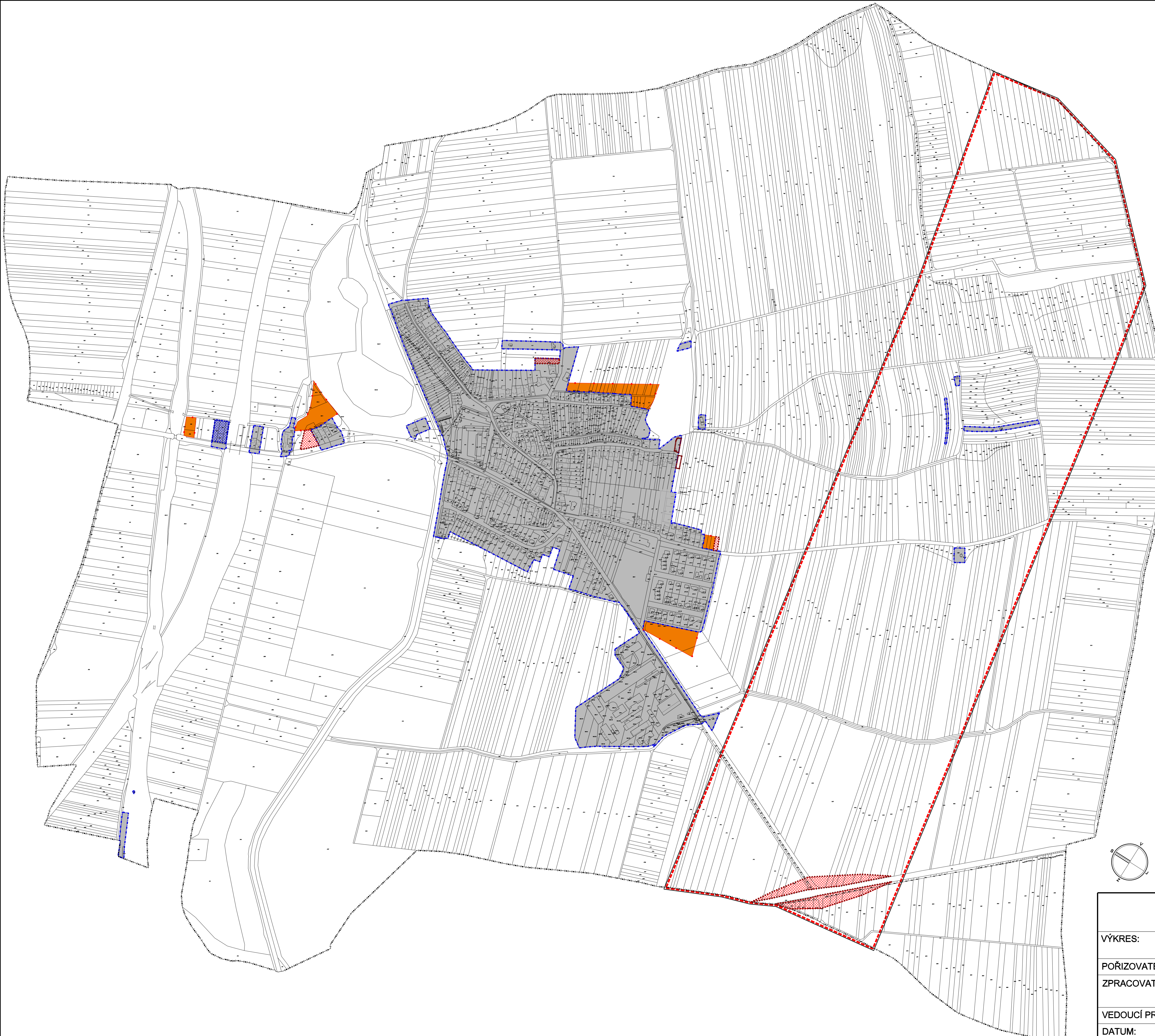


# LEGENDA:

	HRANICE ÚZEMÍ OBCE
	HRANICE ZASTAVĚNÉHO ÚZEMÍ OBCE - AKTUALIZACE ZMĚNOU Č.5
	HRANICE ZASTAVITELNÝCH PLOCH NAVRŽENÝCH PŮVODNÍM ÚPSÚ
	HRANICE ZASTAVITELNÝCH PLOCH NAVRŽENÝCH ZMĚNOU Č. 4 A Č.5
	HRANICE PLOCH PŘESTAVBY NAVRŽENÝCH ZMĚNOU Č. 4
	ZASTAVĚNÉ ÚZEMÍ - AKTUALIZACE
	ZASTAVITELNÉ PLOCHY - NAVRŽENÉ PŮVODNÍM ÚPSÚ
	ZASTAVITELNÉ PLOCHY NAVRŽENÉ ZMĚNOU Č. 4 ÚP SÚ VELEŠOVICE
	PLOCHY PŘESTAVBY NAVRŽENÉ ZMĚNOU Č. 4 ÚP SÚ VELEŠOVICE
	ÚZEMNÍ REZERVA NAVRŽENÁ ZMĚNOU Č. 4 ÚP SÚ VELEŠOVICE

- CELÉ SPRÁVNÍ ÚZEMÍ OBCE JE SITUOVÁNO V OCHRANNÉM PÁSMU LETECKÝCH ZABEZPEČOVACÍCH ZAŘÍZENÍ MINISTERSTVA OBRANY  
 - CELÉ SPRÁVNÍ ÚZEMÍ JE ZÁJMOVÝM ÚZEMÍM MINISTERSTVA OBRANY Z HLEDISKA POVOLOVÁNÍ VYJMENOVANÝCH DRUHŮ STAVĚB  
 - REŠENÉ ÚZEMÍ SE NACHÁZÍ V OCHRANNÉM PÁSMU VEŘEJNÉHO MEZINÁRODNÍHO LETIŠTĚ BRNO-TURANY SE ZÁKAZEM LASEROVÝCH ZAŘÍZENÍ - SEKTOR B



ZÁZNAM O ÚČINNOSTI	
Dokumentaci vydalo:	Zastupitelstvo obce Velešovice
Datum nabytí účinnosti:	
Pořizovatel:	Městský úřad Slavkov u Brna Oddělení stavebního úřadu, územního plánování a životního prostředí
Oprávněná úřední osoba pořizovatele:	
Jméno a příjmení:	
Funkce:	
Podpis:	
Otisk úředního razítka:	

<b>ÚPN SÚ VELEŠOVICE PO ZMĚNĚ Č. 5</b>		
VÝKRES:	VÝKRES ZÁKLADNÍHO ČLENĚNÍ ÚZEMÍ	1:5 000
POŘIZOVATEL:	MĚSTSKÝ ÚŘAD SLAVKOV U BRNA	<b>1</b>
ZPRACOVATEL:	ING. ARCH. KAREL BAŘINKA TRNKOVA 146, 628 00 BRNO	
VEDOUČÍ PROJEKTANT:	ING. ARCH. KAREL BAŘINKA	
DATUM:	LEDEN 2021	