
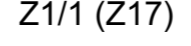








LEGENDA :

-  hranice ploch změny č. 1
-  Z1/1 (Z17) označení ploch změny č. 1
-  změny v území
-  hranice řešeného území
-  hranice katastru
-  zastavěné území k 25.7. 2020
-  zastavitelné plochy
-  místní komunikace - návrh



Z Á Z N A M O Ú Č I N N O S T I		
Název dokumentace:	ÚP Hrušky, změna č. 1	
Vydal správní orgán:	Zastupitelstvo obce Hrušky	
Datum nabytí účinnosti:		
Oprávněná úřední osoba pořizovatele:	Ing. Eva Sedláčková	(otisk úředního razítka)
Pořizovatel:	Městský úřad Slavkov u Brna, Odbor stavebního úřadu, územního plánování a životního prostředí	

Hrušky

Návrh změny č.1 územního plánu

POŘIZOVATEL: Městský úřad Slavkov u Brna, Odbor stavebního úřadu, územního plánování a životního prostředí

ZPRACOVATEL: Ing.arch. Karel Bařinka

SPOLUPRÁCE: Ing. arch. Iva Tomková, Jan Hanousek Architekti

DATUM: srpen 2020

MĚŘÍTKO: 1:5000

kbd&p
architects

I.1. - VÝKRES ZÁKLADNÍHO ČLENĚNÍ ÚZEMÍ