
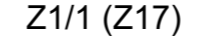






LEGENDA :

-  hranice ploch změny č. 1
-  Z1/1 (Z17) označení ploch změny č. 1
-  hranice řešeného území
-  hranice katastru
-  zastavěné území k 24.6.2017
-  místní komunikace

PLOCHY A KORIDORY S MOŽNOSTÍ VYVLASTNĚNÍ (dle §170 STZ)
na veřejně prospěšné stavby, opatření a asanace se vztahuje i předkupní právo
podle §101 stavebního zákona

vybraná dopravní infrastruktura (dle §2, odst. 1, písm. K) STZ)

- B koridor přeložky silnice II. třídy
- C místní komunikace



Z Á Z N A M O Ú Č I N N O S T I

Název dokumentace:	ÚP Hrušky, změna č. 1	
Vydal správní orgán:	Zastupitelstvo obce Hrušky	
Datum nabytí účinnosti:		
Oprávněná úřední osoba pořizovatele:	Ing. Eva Sedláčková	(otisk úředního razítka)
Pořizovatel:	Městský úřad Slavkov u Brna, Odbor stavebního úřadu, územního plánování a životního prostředí	

Hrušky

Návrh změny č.1 územního plánu

POŘIZOVATEL: Městský úřad Slavkov u Brna, Odbor stavebního úřadu, územního plánování a životního prostředí

ZPRACOVATEL: Ing.arch. Karel Bařinka

SPOLUPRÁCE: Ing. arch. Iva Tomková, Jan Hanousek Architekti

DATUM: srpen 2020

MĚŘÍTKO: 1:5000

kbd&p
architects

I.4. - VÝKRES VEŘEJNĚ PROSPĚŠNÝCH STAVEB