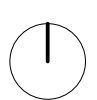
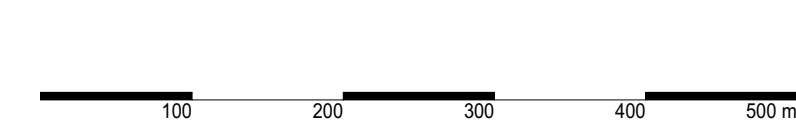
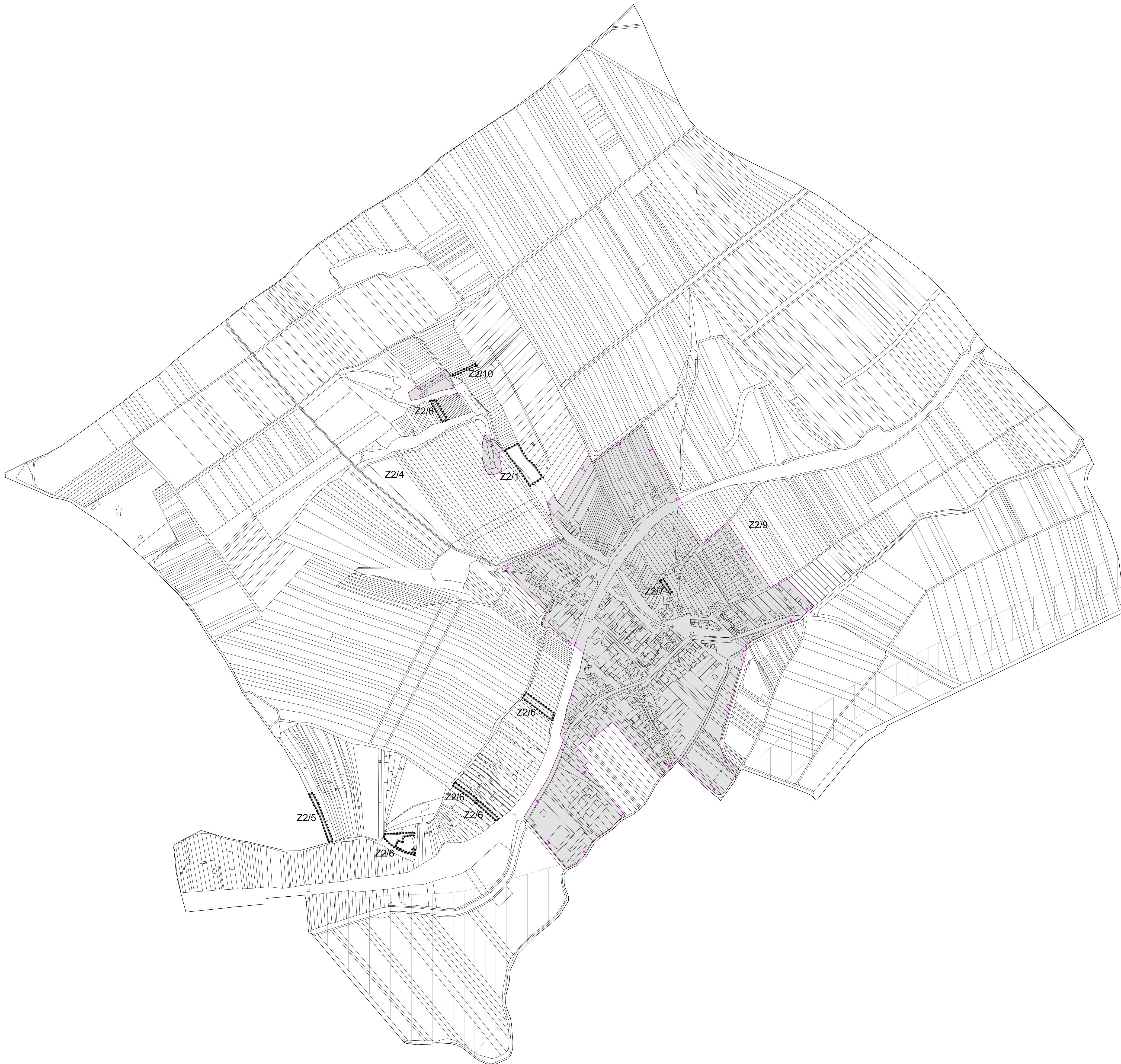


LEGENDA

stav	návrh	
		hranice ploch změny
		označení ploch změny
		hranice katastrálního území
		hranice zastavěného území k 1.6.2018
		hranice zastavitelných ploch
		plocha zastavěného území k 1.8.2018
		změny v území



Územní plán Hostěradky-Rešov

Návrh změny č.2 územního plánu

POŘIZOVATEL: Městský úřad Slavkov u Brna, Odbor stavebního úřadu, odd. územního plánování a regionálního rozvoje
 ZPRACOVATEL: Ing. arch. Karel Bařínka
 SPOLUPRÁCE: Ing. arch. Jiří Šnerch, Jan Hanousek Architekti
 DATUM: Červenec 2022
 MĚŘÍTKO: 1:5000

kbd&p
architects

1. - VÝKRES ZÁKLADNÍHO ČLENĚNÍ ÚZEMÍ