

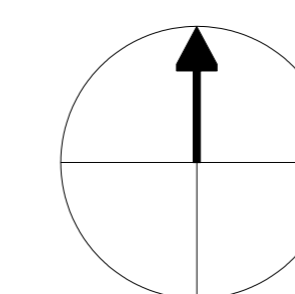
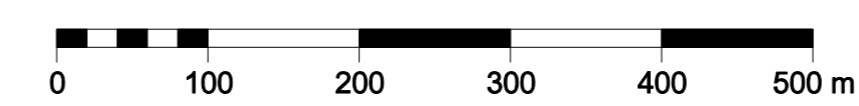
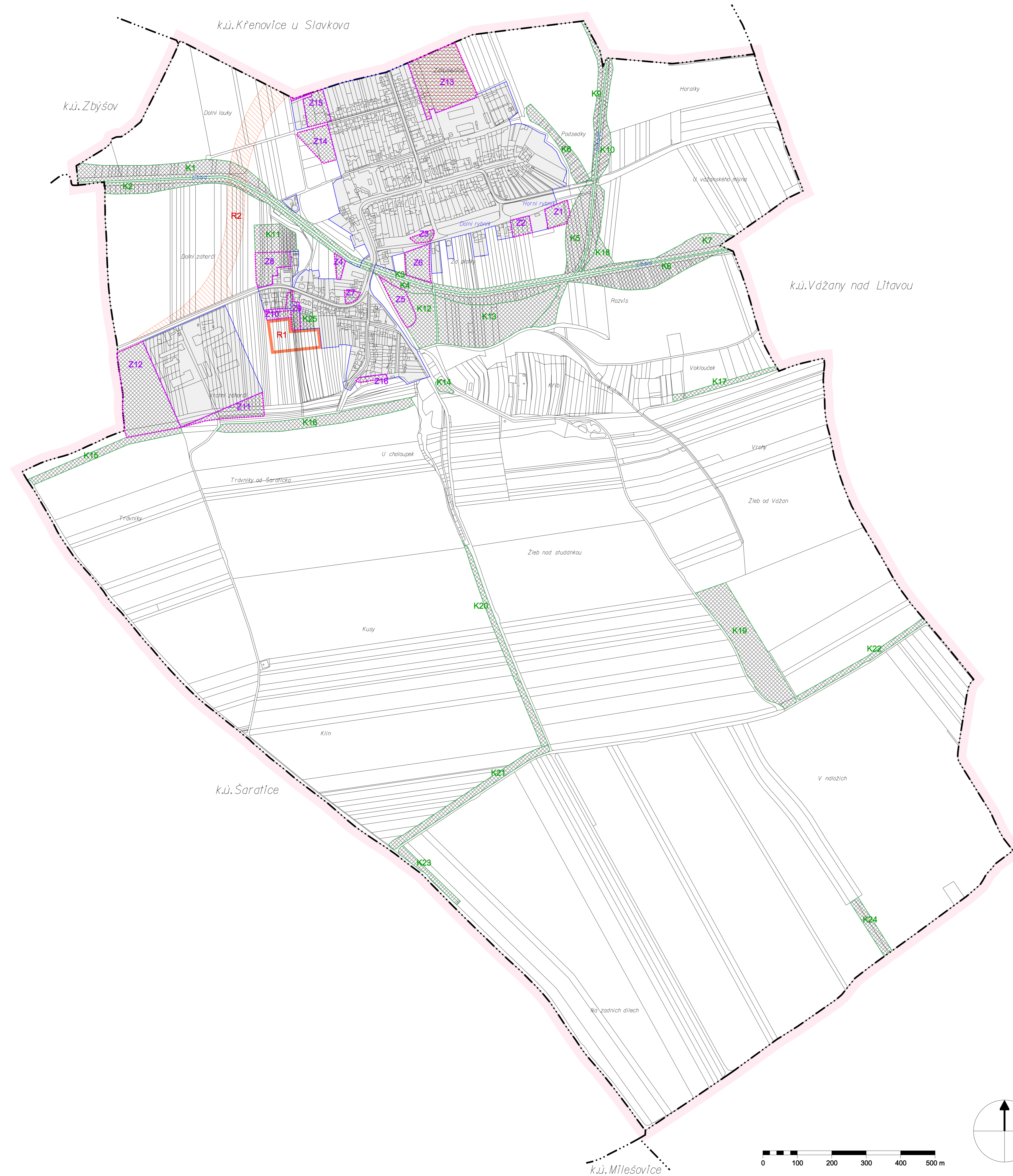
ÚZEMNÍ PLÁN HRUŠKY

LEGENDA :

	hranice řešeného území
	hranice katastru
	zastavěné území k 24.6.2017
	Z zastavitelné plochy
	K plochy změn v krajině
	R plochy a koridory územní rezervy
	plochy s předepsanou územní studií

POZNÁMKY

- 1) Nejsou vymezeny plochy ani koridory, jejichž změna využití byla podmíněna zpracováním a vydáním regulačního plánu.



Hrušky Územní plán

POŘIZOVATEL : Městský úřad Slavkov, odbor stavebního úřadu,
územního plánování a životního prostředí
ZPRACOVATEL : LÖW & spol., s.r.o., Brno
Ing.arch.Karel Bařinka
SPOLUPRÁCE : Roman Staněk - CAD
DATUM : Listopad 2018
MĚŘÍTKO : 1 : 5 000



**I.1 - VÝKRES ZÁKLADNÍHO
ČLENĚNÍ ÚZEMÍ**