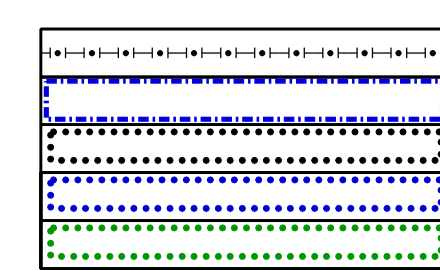


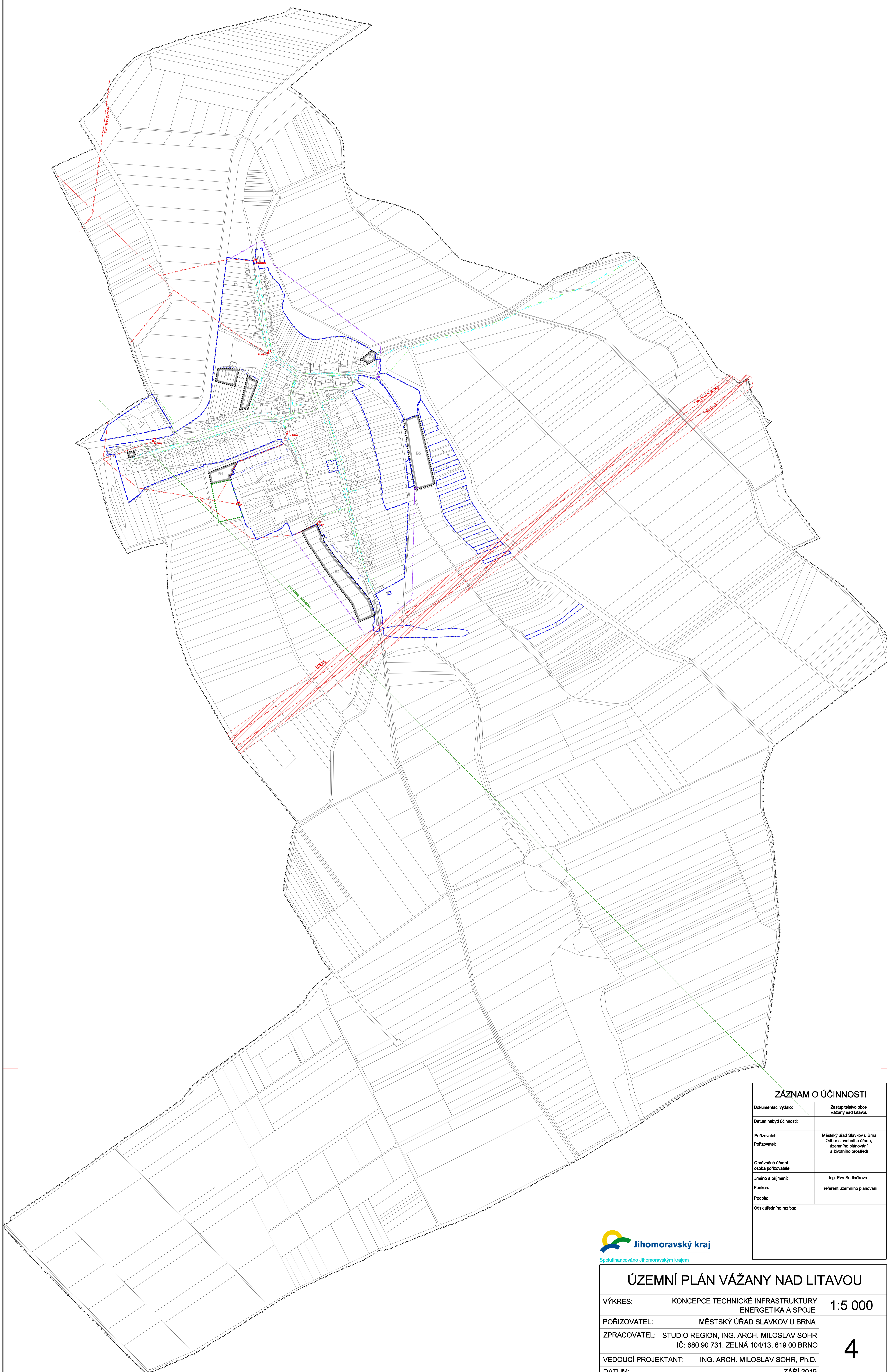
LEGENDA:




HRANICE ÚZEMÍ OBCE
 HRANICE ZASTAVĚNÉHO ÚZEMÍ OBCE
 HRANICE ZASTAVĚNÝCH PLOCH
 HRANICE PLOCH PŘESTAVBY
 HRANICE PLOCH ZMĚN V KRAJINĚ

Stav	Návrh

ELEKTRICKÁ ENERGIE:
 VEDENI VELMI VYSOKÉHO NAPĚTÍ
 KORIDOR TEE25 PRO REKONSTRUKCI A ZDVUJENÍ VEDENI VELMI VYSOKÉHO NAPĚTÍ VVN 110 kV
 VEDENI VYSOKÉHO NAPĚTÍ 22 kV
 TRAFOSTANICE
 TELEKOMUNIKACE:
 ISM PÁPRSKÝ
 PLYN
 PLYNOVOD STL



ZÁZNAM O ÚČINNOSTI	
Dokumentaci vydalo:	Zastupitelstvo obce Vážany nad Litavou
Datum nabytí účinnosti:	
Pořizovatel:	Městský úřad Slavkov u Brna Odd. stavebního úřadu, územního plánování a životního prostředí
Ordinářská úřední osoba pořizovatele:	
Jméno a příjmení:	Ing. Eva Sedláčková
Funkce:	referent územního plánování
Podpis:	
Ostatk úředního razítka:	



ÚZEMNÍ PLÁN VÁŽANY NAD LITAVOU		
VÝKRES:	KONCEPCE TECHNICKÉ INFRASTRUKTURY ENERGETIKA A SPOJE	1:5 000
POŘIZOVATEL:	MĚSTSKÝ ÚŘAD SLAVKOV U BRNA	
ZPRACOVATEL:	STUDIO REGION, ING. ARCH. MILOSLAV SOHR IČ: 680 90 731, ZELENÁ 104/13, 619 00 BRNO	
VEDOUČÍ PROJEKTANT:	ING. ARCH. MILOSLAV SOHR, Ph.D.	4
DATUM:	ZÁŘÍ 2019	