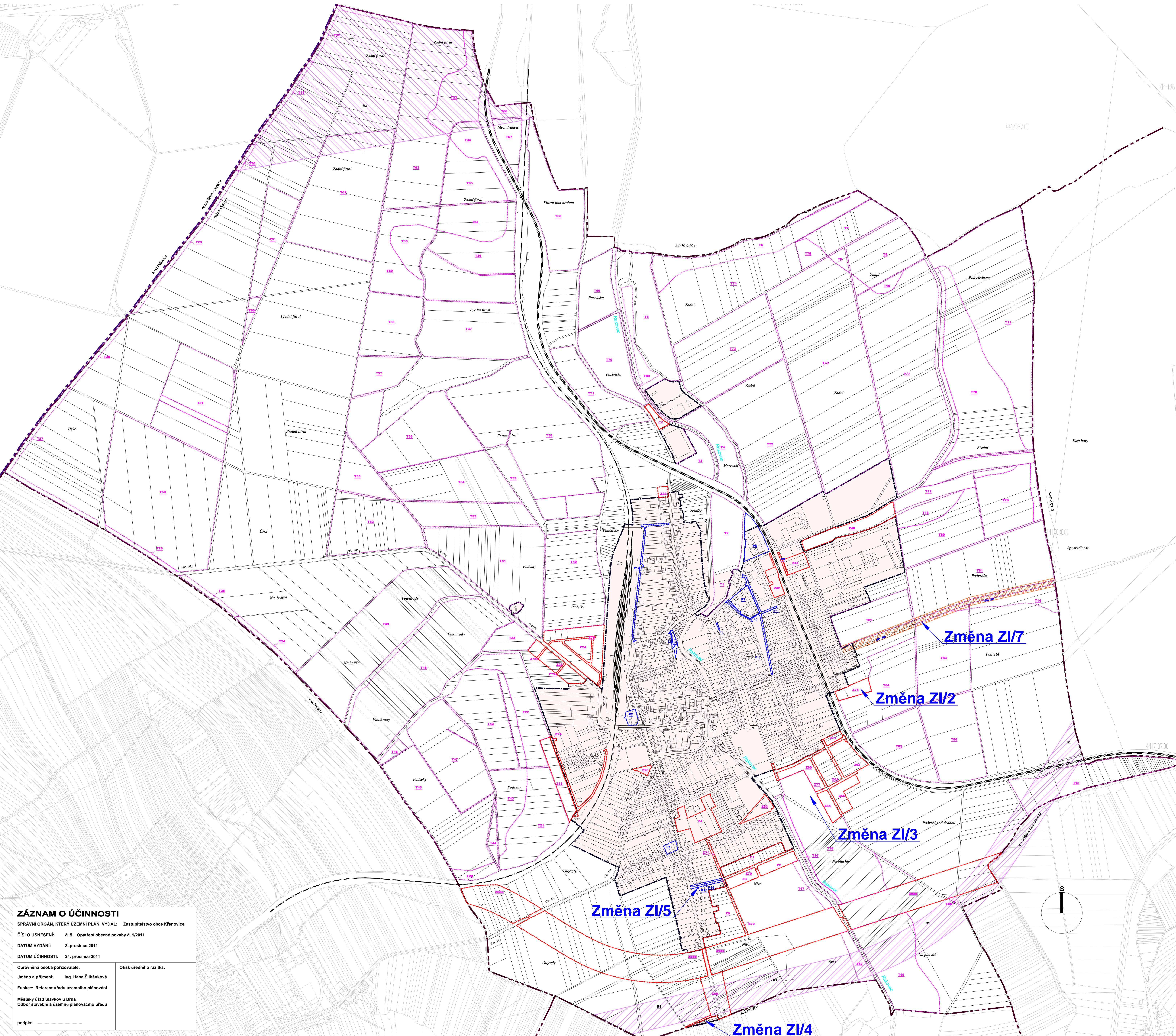
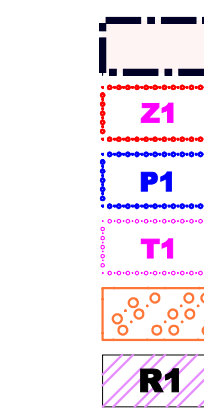


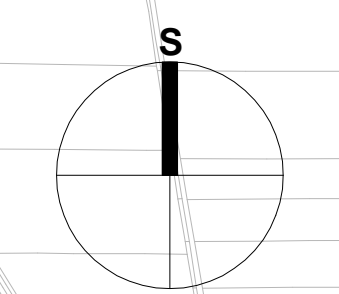
KŘENOVICE

ZMĚNA ÚZEMNÍHO PLÁNU Č.1

URBANISTICKÁ KONCEPCE – ZÁSADY USPOŘÁDÁNÍ ÚZEMÍ
 HRANICE ÚZEMNÍHO PLÁNU
 - - - - - Hranice okresu Brno-venkov a Vyškov
 - - - - - Hranice referenčního území (hranice katastrálního území)
 PROTOKOLY USPOŘÁDÁNÍ ÚZEMÍ
 v činnosti na současně zastavěné a zastavěném území obce a nezastavěném území v obci
 Hranice zastavěného území obce k 1.6.2011
 Hranice postoupitelných ploch
 Hranice přestavbových ploch
 Hranice transformabilních ploch
 Koridor stezky sloužící rekreačnímu provozu
 Územní rezerva – koridor



ZÁZNAM O ÚČINNOSTI
 SPRÁVNÍ ORGÁN, KTERÝ ÚZEMNÍ PLÁN VYDAL: Zastupitelstvo obce Křenovice
 ČÍSLO USNESENÍ: č. 5, Opatření obecné povahy č. 1/2011
 DATUM VYDÁNÍ: 8. prosince 2011
 DATUM ÚČINNOSTI: 24. prosince 2011
 Oprávněná osoba pořizovatele: Ověřeno úředním razítkem:
 Jméno a příjmení: Ing. Hana Štíhánková
 Funkce: Referent úřadu územního plánování
 Městský úřad Stávkov v Brně
 Odbor stavební a územně plánovací úřadu
 podpis: _____



HLAVNÍ PROJEKTANT: Ing. arch. Alexander Běhal, Hoblíkova 575/39, 613 00 Brno; tel: +420 604 602 728	Ing. arch. Alexander Běhal architekt v Brně atelier: Hoblíkova 575/39 613 00 Brno
ZODPOVĚDNÝ PROJEKTANT: Ing. arch. Aleš Fiala	
OBJEDNATEL: OBEC KŘENOVICE	
AKCE: ZMĚNA Č.1 ÚZEMNÍHO PLÁNU KŘENOVICE	
NÁZEV VÝKRESU: VÝKRES ZÁKLADNÍHO ČLENĚNÍ ÚZEMÍ	STUPEŇ: ÚPD DATUM: ŘÍJEN 2011 MĚŘITKO: 1:5 000 Č. VÝKRESU: B-1

© 2011 Ing. arch. Alexander Běhal, Hoblíkova 575/39, 613 00 Brno