



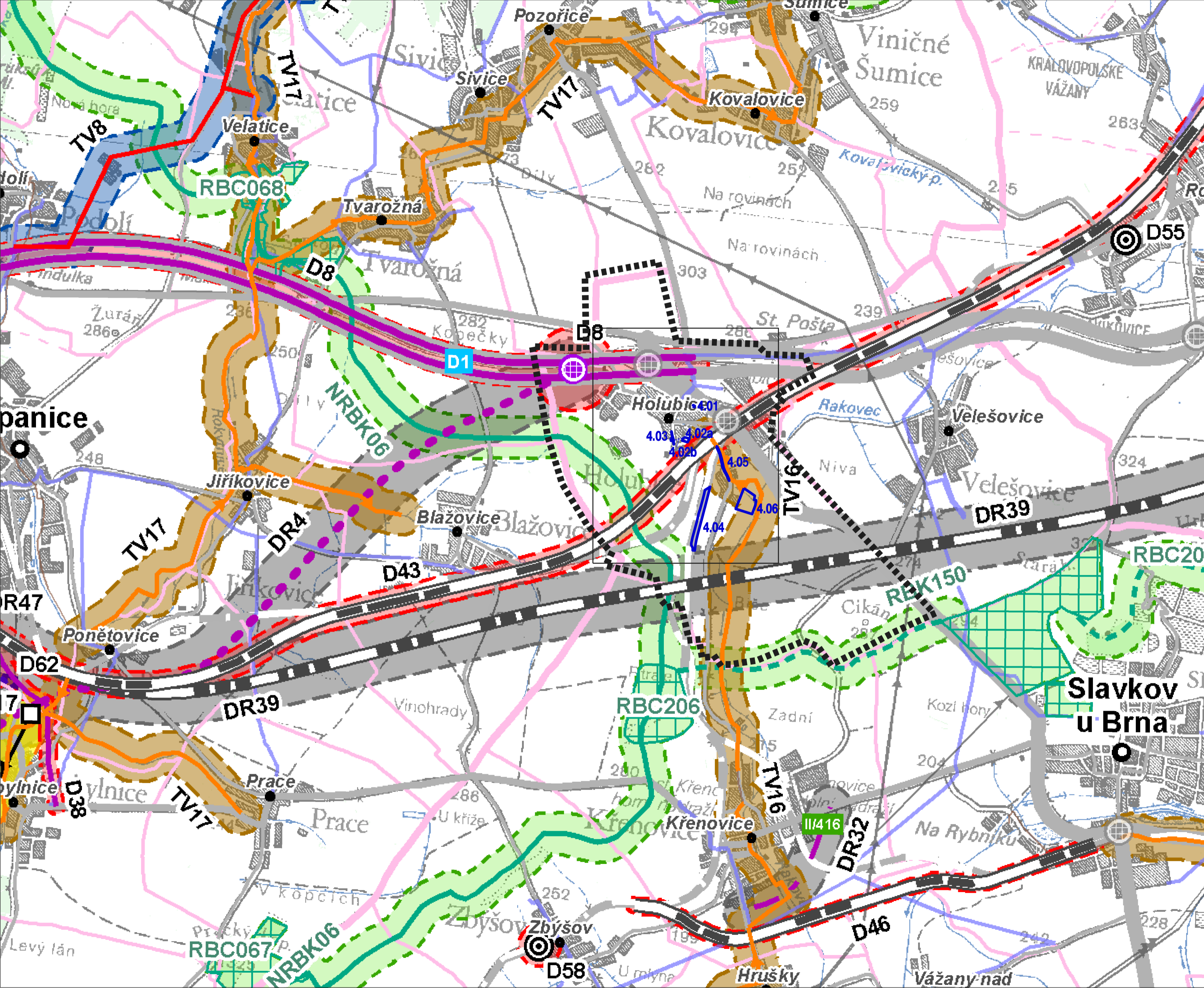


HOLUBICE

ÚZEMNÍ PLÁN OBCE

ZMĚNA Č. 4

	hranice k. ú. obce Holubice
	řešené území změny č.4
	identifikační číslo dílčí změny
	plochy změn



Zhotovitel :	Urbanistické středisko Brno, spol. s r.o.
Jméno a příjmení :	Ing. arch. Ivana Golešová
Funkce :	autorizovaný architekt č. autorizace 01 115
Podpis :	hlavní projektant
Razítko :	

ŠIRŠÍ VZTAHY

10

EVIDENČNÍ ČÍSLO : 211 - 001 - 438 STUPEŇ : ČISTOPIS MĚŘ. 1 : 25 000

ZHOTOVITEL : URBANISTICKÉ STŘEDISKO BRNO, SPOL. S R. O.
 PROJEKTANTI : ING. ARCH. I. GOLEŠOVÁ, ING. P. VESELÝ,
 MGR. M. NOVOTNÝ, ING. S. MATULOVÁ

POŘIZOVATEL : MĚSTSKÝ ÚŘAD SLAVKOV

DATUM : KVĚTEN 2012