
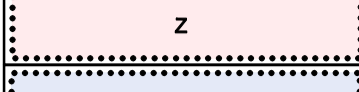
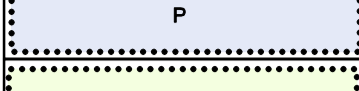
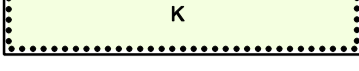

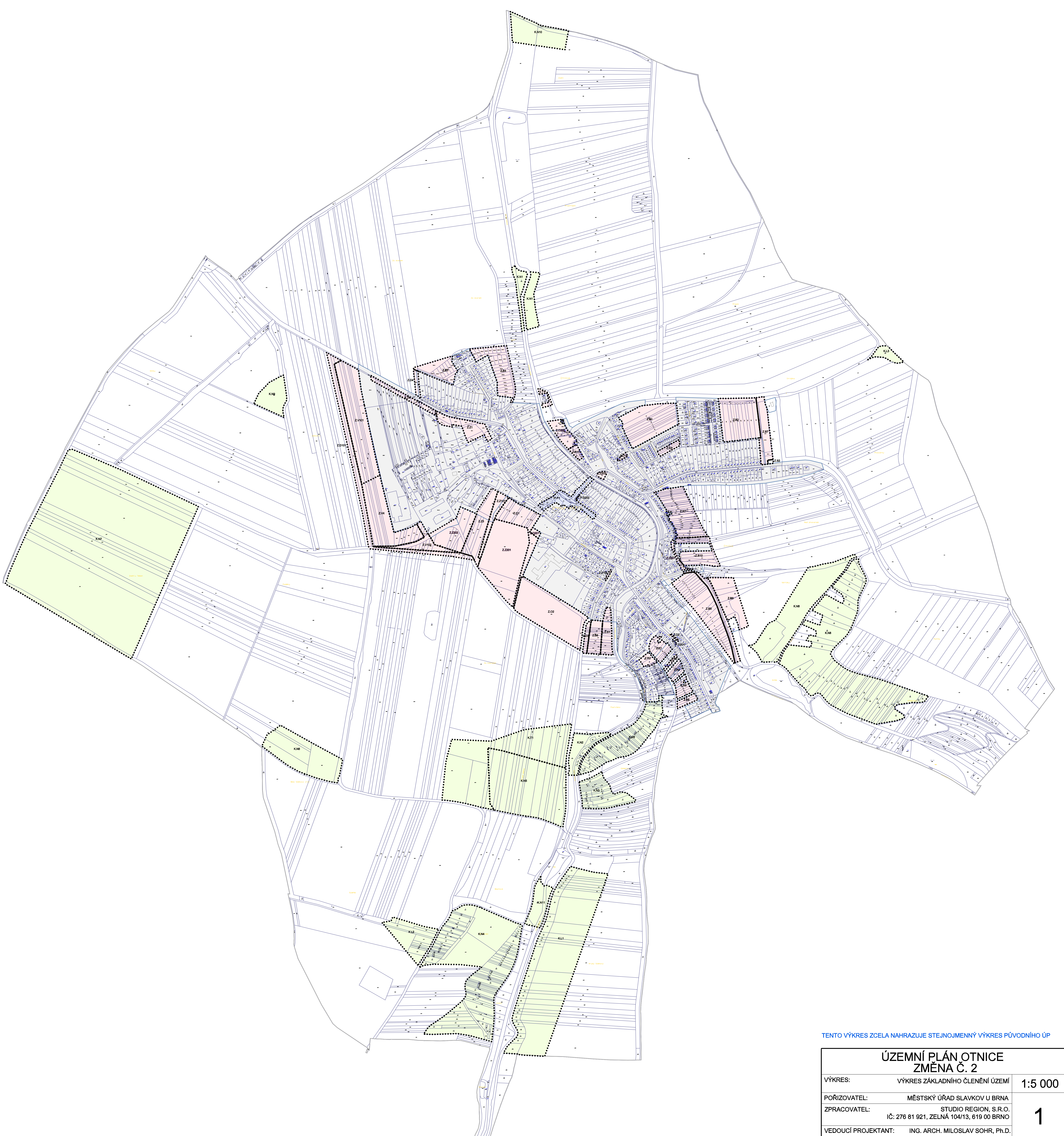


LEGENDA:

	ŘEŠENÉ ÚZEMÍ
	ZASTAVĚNÉ ÚZEMÍ OBCE
	ZASTAVITELNÉ PLOCHY
	PLOCHY PŘESTAVBY
	PLOCHY ZMĚN V KRAJINĚ



TENTO VÝKRES ZCELA NAHRAŽUJE STEJNOJMENNÝ VÝKRES PŮVODNÍHO ÚP

ÚZEMNÍ PLÁN OTNICE ZMĚNA Č. 2		
VÝKRES:	VÝKRES ZÁKLADNÍHO ČLENĚNÍ ÚZEMÍ	1:5 000
POŘIZOVATEL:	MĚSTSKÝ ÚŘAD SLAVKOV U BRNA	1
ZPRACOVATEL:	STUDIO REGION, S.R.O. IČ: 276 81 921, ZELNÁ 104/13, 619 00 BRNO	
VEDOUČÍ PROJEKTANT:	ING. ARCH. MILOSLAV SOHR, Ph.D.	
ETAPA:	OPAKOVANÉ VEŘEJNÉ PROJEDNÁNÍ	ČERVEN 2024