

Územní plán Velešovice

Hlavní výkres

LEGENDA

-  parcela
-  fešené území
-  zastavěné území

































Koridory vymezené nad plochami s rozdílným způsobem využití

-  koridor nad plochami s RZV vymezený z nadřazené dokumentace pro DI





Plochy změn

-  zastavitelná plocha
-  plocha transformační
-  plocha změny v krajině

Plochy s rozdílným způsobem využití a územní rezervy

- | územní rezervy | | |
|--|--|--|
|  BV |  BV | bydlení venkovské |
|  BH |  BH | bydlení hromadné |
|  RI | | rekreace individuální |
|  OU |  OU | občanské vybavení všeobecné |
|  OV.k | | občanské vybavení veřejné – kultura |
|  OV.s | | občanské vybavení veřejné – vzdělávání a výchova |
|  OS | | občanské vybavení hřbitovy |
|  OH | | veřejná prostranství všeobecná |
|  PU | | zeleně zahradní a sadová |
|  ZZ | | zeleně sídelní ostatní |
|  ZS |  ZS | zeleně krajinná |
|  ZK | | doprava všeobecná |
|  DU |  DS | doprava silniční |
|  DS | | doprava drážní |
|  DD |  RH | vodní hospodářství |
|  TW | | výroba drobná a služby |
|  VD | | výroba zemědělská a lesnická |
|  VZ | | smíšené výrobní všeobecné |
|  HU | | vodní a vodních toků |
|  WT | | vodohospodářská |
|  WH | | zemědělské všeobecné |
|  AU | | přírodní všeobecné |
|  NU | | lesní všeobecné |
|  LU | | smíšené krajinné všeobecné |
|  MU | | smíšené krajinné všeobecné-přírodní priority |
|  MU.p | | |

Územní systém ekologické stability

- | stav | návrh | |
|---|-------|-----------------------|
|  LBC.1 | | lokální biocentrum |
|  LBK.1 | | lokální biokoridor |
|  RBC.1 | | regionální biocentrum |
|  RBK.1 | | regionální biokoridor |


Celé správní území obce je situováno v ochranném pásmu leteckých zabezpečovacích zařízení Ministerstva obrany

Celé správní území je zájmovým územím Ministerstva obrany z hlediska povolování vybraných druhů staveb


jihomoravský kraj

ZÁZNAM O ÚČINNOSTI ÚZEMNÍHO PLÁNU

Správní orgán, který změnu územního plánu vydal: Zastupitelstvo obce Velešovice	
Datum nabytí účinnosti:	
Pořizovatel: Městský úřad Slavkov u Brna, Odbor výstavby, Oddělení územního plánování, Palackého nám. 65, 684 01, Slavkov u Brna	Razítko:
Jméno a příjmení: Mgr. Jaromír Horák	
Funkce: Vedoucí odboru výstavby	
Podpis:	

0 250 500 m 

Územní plán Velešovice

Stupeň:	Zpracovatel: LÖW & spol., s.r.o., Ing. arch. Karel Bařinka, Ing. Eliška Zimová	
Spolupráce:	Ing. arch. Jan Hanousek	
Datum:	únor 2026	
Měřítko:	1 : 5 000	
HLAVNÍ VÝKRES		I.b