

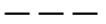










-  Kresba katastru nemovitostí
-  Stávající stavby
-  Řešené území
-  Další připravované záměry
-  Navržená zástavba
-  Stavební čára navržených bloků

-  STL plynovod - stávající
-  VTL plynovod - stávající
-  STL plynovod - návrh
-  VTL plynovod - návrh přeložky
-  Bezpečnostní pásmo VTL plynovodu

Název akce Číslo smlouvy

ÚZEMNÍ STUDIE v lokalitě 5 — Pod Vinohrady, 6a a 6b — Dlouhé
MĚSTO SLAVKOV U BRNA

Pořizovatel
ODBOR STAVEBNÍHO ŘÁDU, ÚZEMNÍHO PLÁNOVÁNÍ A ŽIVOTNÍHO PROSTŘEDÍ
MĚSTSKÝ ÚRAD SLAVKOV U BRNA, Palackého nám. 65, 684 01 Slavkov u Brna

Objednatel
MĚSTO SLAVKOV U BRNA
 Palackého nám. 65, 684 01 Slavkov u Brna

Zpracovatel
ATELIER RAW s.r.o.
 TOMÁŠ RUSÍN IVAN WAHLA ARCHITEKTI
 Lidická 48, 602 00 Brno
 tel. +420 541 242 908
 www.raw.cz
 atelier@raw.cz

Zodpovědný projektant
 Doc. Ing. arch. Tomáš Rusín, číslo autorizace 00305
 Doc. Ing. arch. Ivan Wahla, číslo autorizace 00293

Kód EUP Datum Měřítko Číslo paré
 - 03/2026 1:4000

Název výkresu Číslo výkresu

ZÁSOBOVÁNÍ PLYNEM