















-  Kresba katastru nemovitostí
-  Stávající stavby
-  Řešené území
-  Další připravované záměry

-  parky
-  veřejná zeleň
-  předzahrádky
-  soukromé dvory - rezidenční
-  soukromé dvory - občasná vybavenost
-  zeleň na konstrukcích (zelené střechy garáží)

-  stromořadí
-  průlehy
-  retenční nádrž
-  vsakovací objekty

Název akce

Číslo smlouvy

ÚZEMNÍ STUDIE v lokalitě 5 — Pod Vinohrady, 6a a 6b — Dlouhé
MĚSTO SLAVKOV U BRNA

Pořizovatel

ODBOR STAVEBNÍHO ŘÁDU, ÚZEMNÍHO PLÁNOVÁNÍ A ŽIVOTNÍHO PROSTŘEDÍ
MĚSTSKÝ ÚRAD SLAVKOV U BRNA, Palackého nám. 65, 684 01 Slavkov u Brna

Objednatel

MĚSTO SLAVKOV U BRNA
 Palackého nám. 65, 684 01 Slavkov u Brna

Zpracovatel

ATELIER RAW s.r.o.
 TOMÁŠ RUSÍN IVAN WAHLA ARCHITEKTI
 Lidická 48, 602 00 Brno
 tel. +420 541 242 908
 www.raw.cz
 atelier@raw.cz

Zodpovědný projektant

Doc. Ing. arch. Tomáš Rusín, číslo autorizace 00305
 Doc. Ing. arch. Ivan Wahla, číslo autorizace 00293

Kód EUP

Datum

Měřítko

Číslo paré

-

03/2026

1:4000

Název výkresu

Číslo výkresu

NÁVRH SÍDELNÍ ZELENĚ A VODNÍHO HOSPODÁŘSTVÍ 10