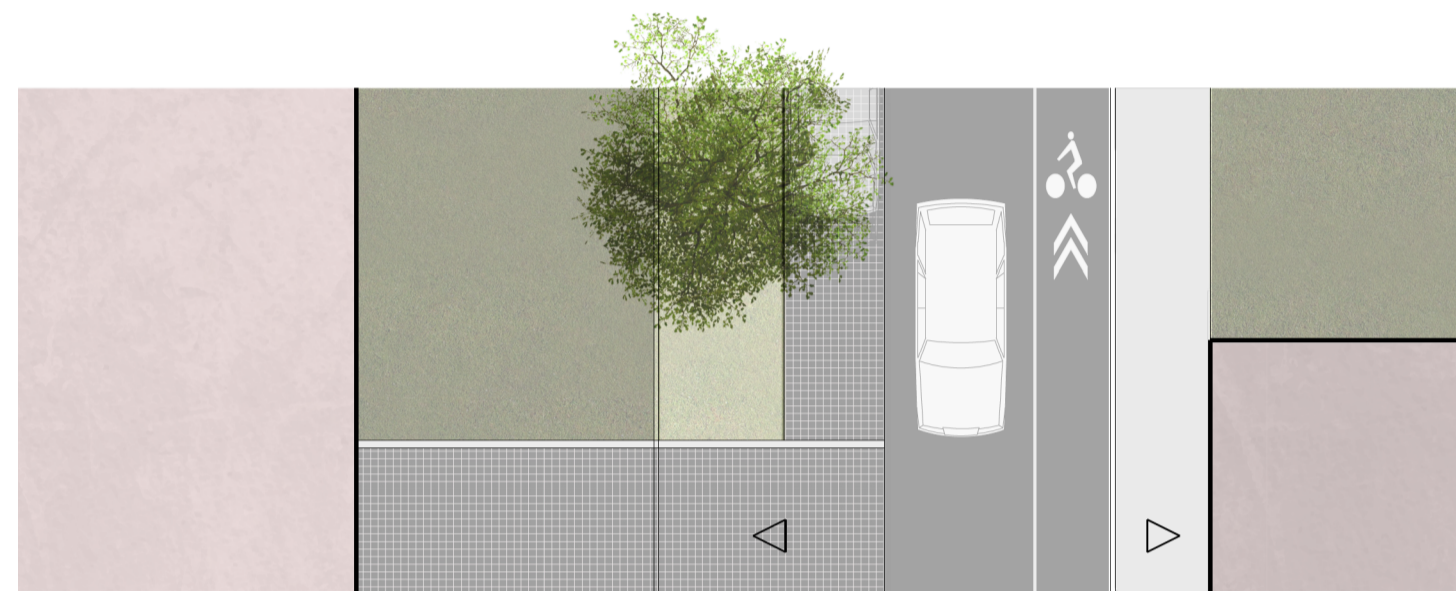
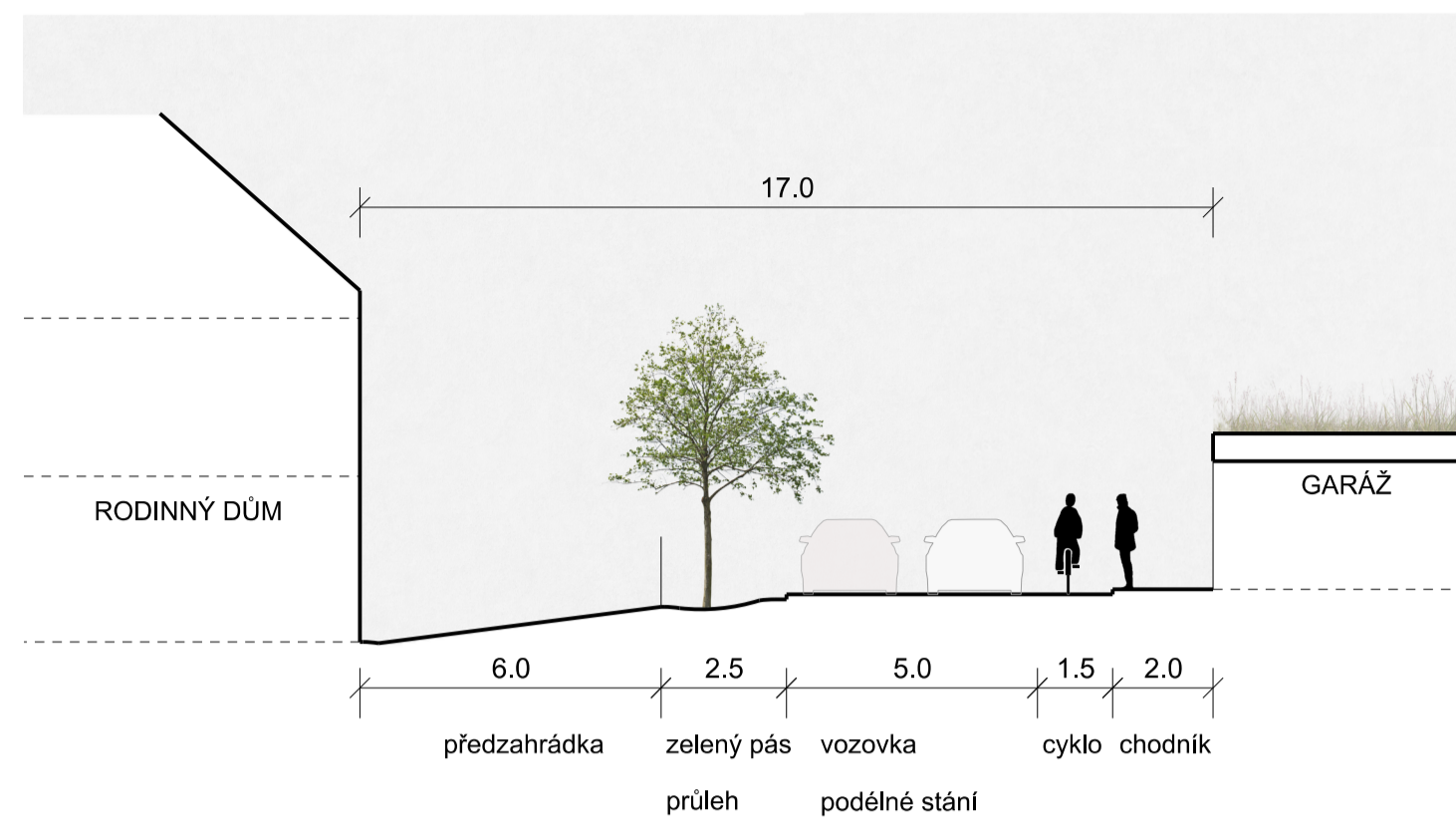
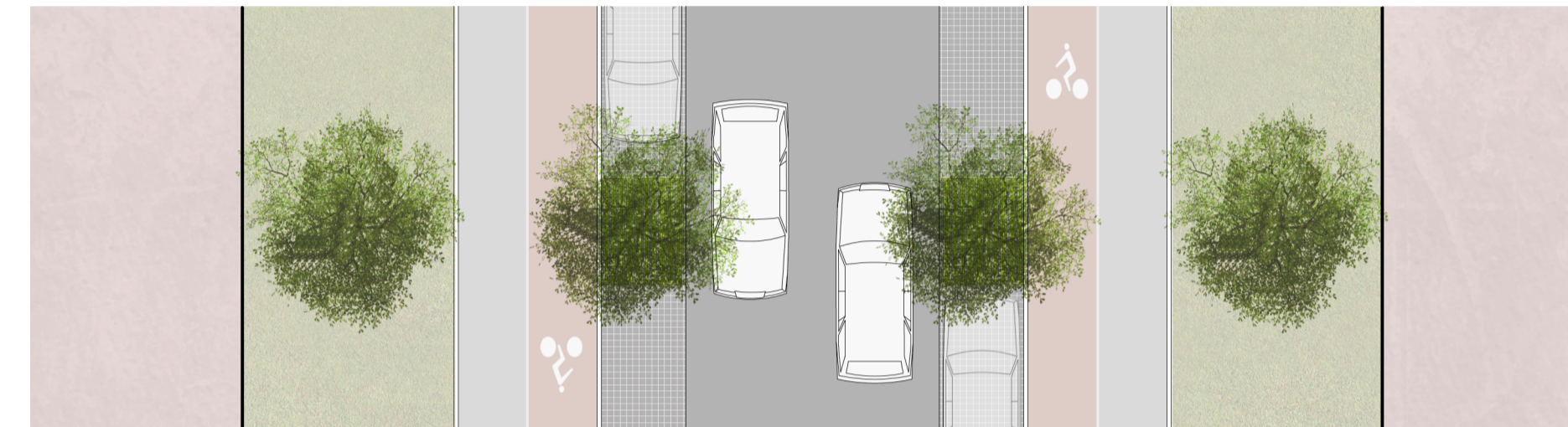
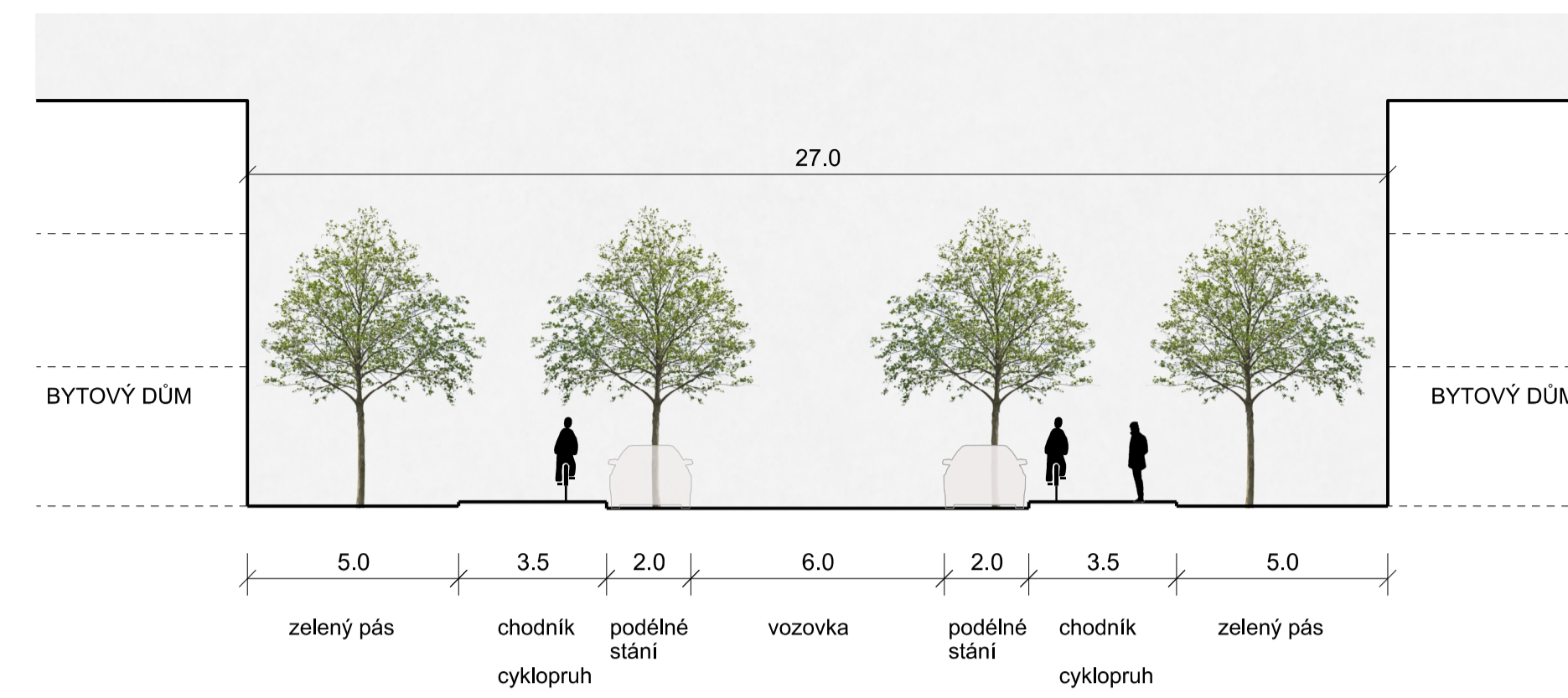


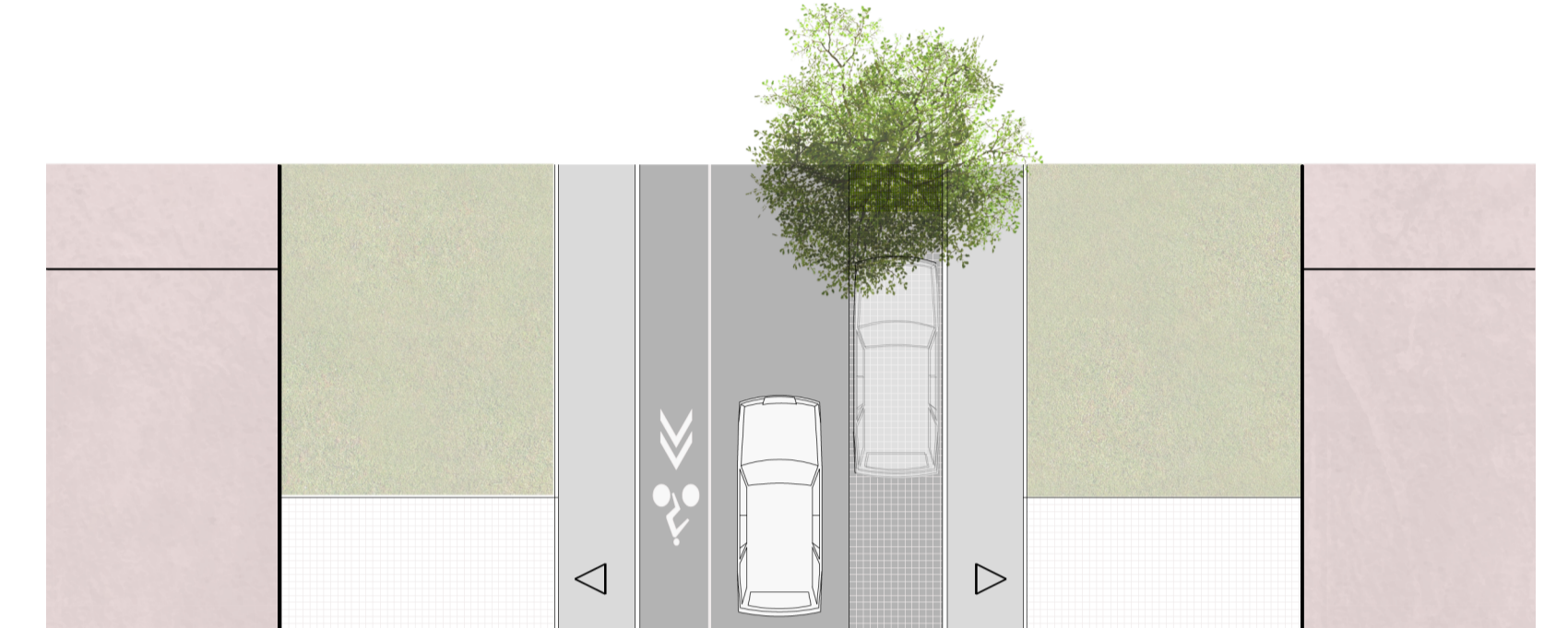
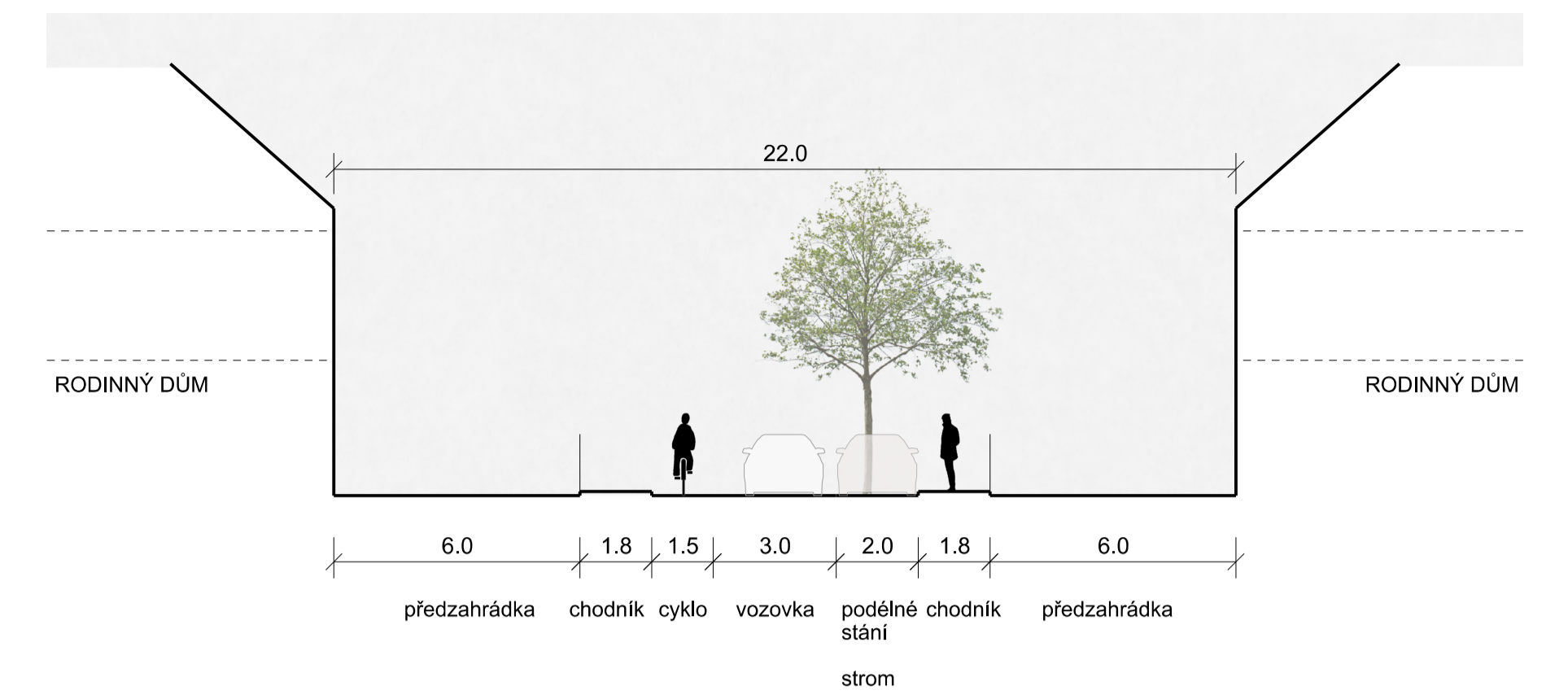
PROFIL A
ULICE S RODINNÝMI DOMY




PROFIL B
HLAVNÍ TRÍDA S ALEJÍ, VÝCHOD - ZÁPAD



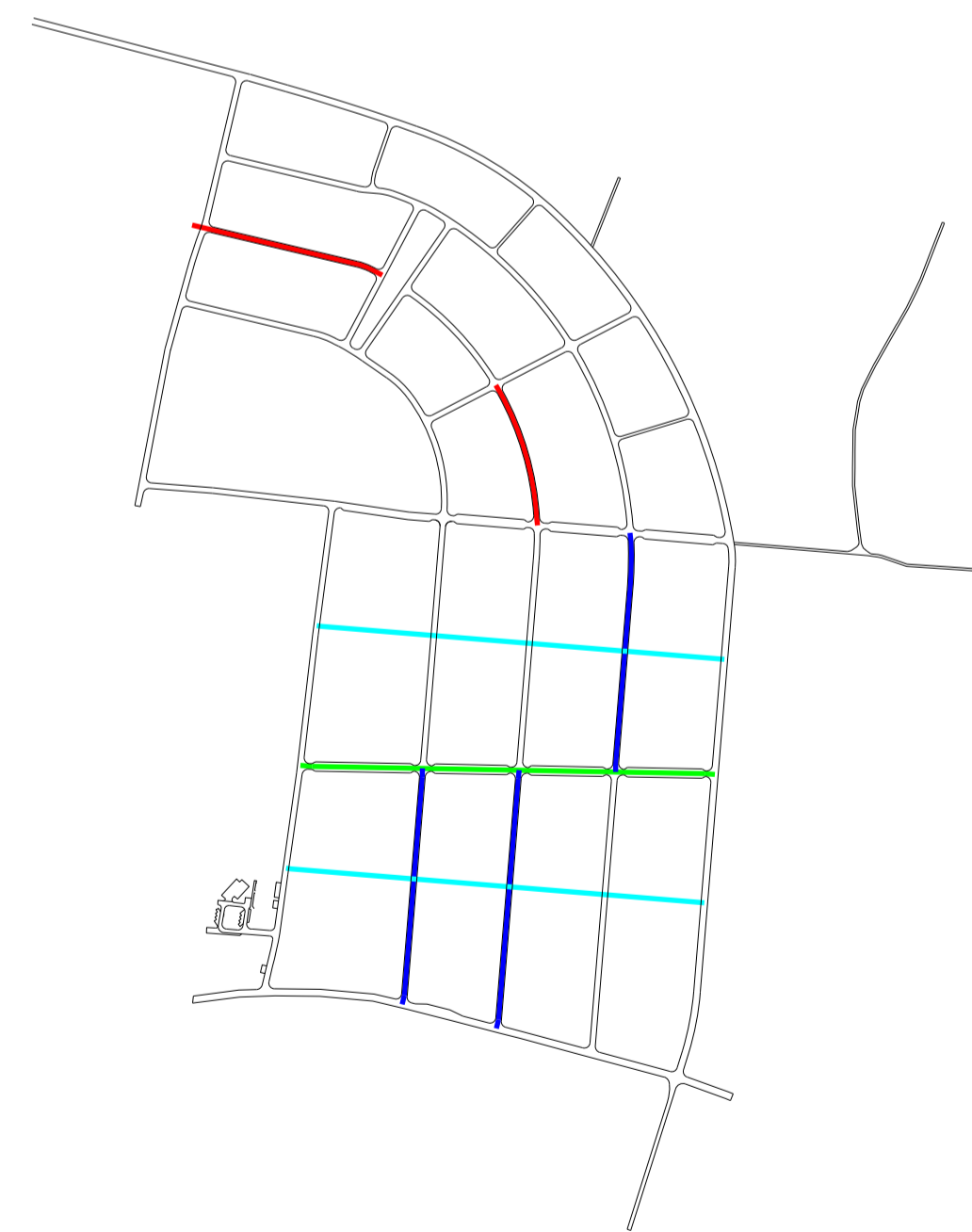
PROFIL C
ULICE S ŘADOVÝMI DOMY, SEVER - JIH



PROFIL D
LINIOVÝ PARK



SCHÉMA



0 m 5 m 10 m

Název akce: ÚZEMNÍ STUDIE v lokalitě 5 — Pod Vinohrady, 6a a 6b — Dlouhé
Číslo smlouvy: MĚSTO SLAVKOV U BRNA

Pořizovatel: ODBOR STAVEBNÍHO ŘÁDU, ÚZEMNÍHO PLÁNOVÁNÍ A ŽIVOTNÍHO PROSTŘEDÍ
MĚSTSKÝ ÚŘAD SLAVKOV U BRNA, Palackého nám. 65, 684 01 Slavkov u Brna

Objednatel: MĚSTO SLAVKOV U BRNA
Palackého nám. 65, 684 01 Slavkov u Brna

Zpracovatel: ATELIER RAW s.r.o.
TOMÁŠ RUSÍN IVAN WAHLA ARCHITEKTI
Lipčická 43, 602 00 Brno
tel. +420 541 242 908
www.raw.cz
atelier@raw.cz

Zodpovědný projektant: Doc. Ing. arch. Tomáš Rusín, číslo autorizace 00305
Doc. Ing. arch. Ivan Wahla, číslo autorizace 00293

Kód EUP	Datum	Měřítko	Číslo paré
-	03/2026	1:150	

Název výkresu: ULIČNÍ PROFILY Číslo výkresu: