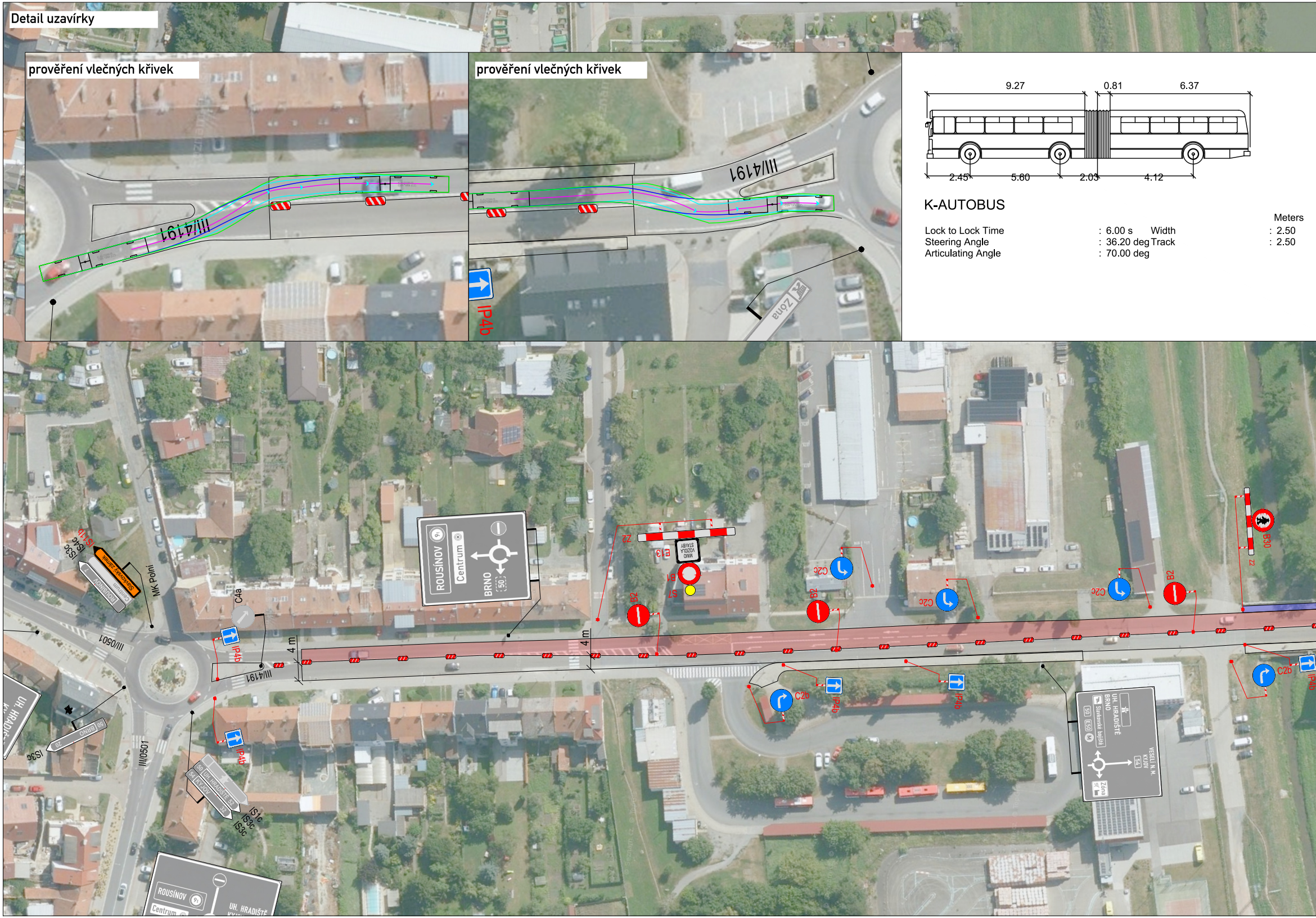
Detail uzavírky
prověření vlečných křivek
prověření vlečných křivek
III/4191
III/4191
IP4b
Zóna
9.27
0.81
6.37
2.45
5.60
2.03
4.12
MK Polní
III/0501
III/0501
III/4191
Slavkovský zámek
Centrum
ROUSÍNOV
7
IS1b
IS4c
IS3c
C4a
IP4b
IP4b
4 m
4 m
ROUSÍNOV
Centrum
BRNO
50
Z2
E13
MIMO VOZIDLA STAVBY
B1
S7
B2
B2
C2c
C2c
C2c
B2
B30
Z2
C2b
C2b
IP4b
IP4b
IP4b
IP4b
C2b
IS3c
BRNO
50
20
UH. HRADIŠTĚ
50
KYJOV
54
IS1c
IS3c
IS3c
UH. HRADIŠTĚ
BRNO
Slavkovské bojiště
50
E50
M
VESELÍ N. M.
KYJOV
54
Zóna
ROUSÍNOV
Centrum
UH. HRADIŠTĚ
KYJOV

K-AUTOBUS

Meters

Lock to Lock Time : 6.00 s
Steering Angle : 36.20 deg
Articulating Angle : 70.00 deg
Width : 2.50
Track : 2.50

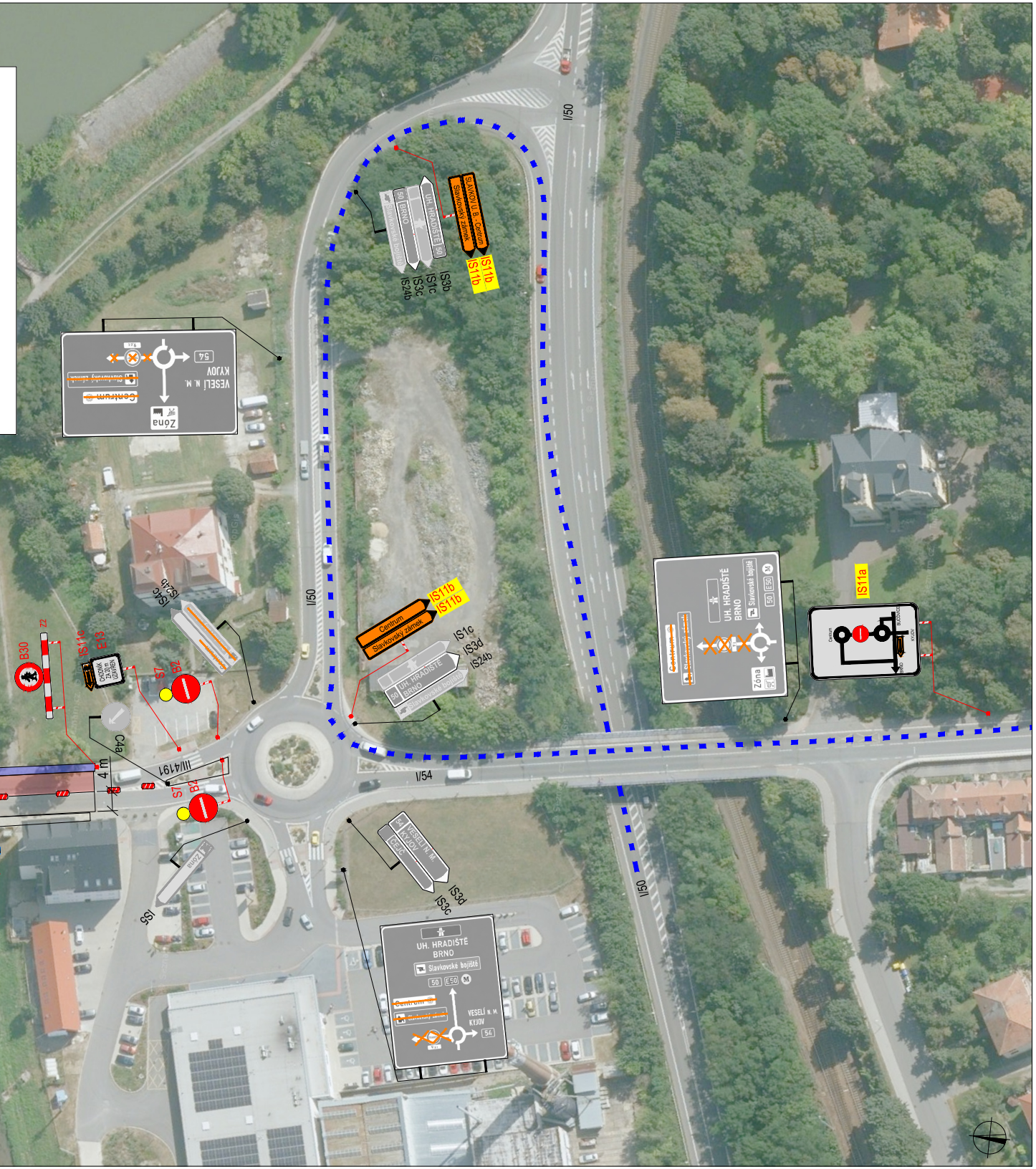
I/50
I/54
III/4191
IS11b
IS11b
IS1b
IS3b
IS1c
IS3c
IS24b
SLAVKOV U.B. - Centrum
Slavkovský zámek
UH. HRADIŠTĚ
BRNO
Slavkovské bojiště
Centrum
IS1c
IS3d
IS24b
IS11a
VESELÍ N. M.
KYJOV
Zóna
54
50
E50
B30
Z2
IS11c
E13
B2
S7
C4a
4 m
IS6
IS3d
IS3c
IS24b
IS4c

01 Situace objízdné trasy

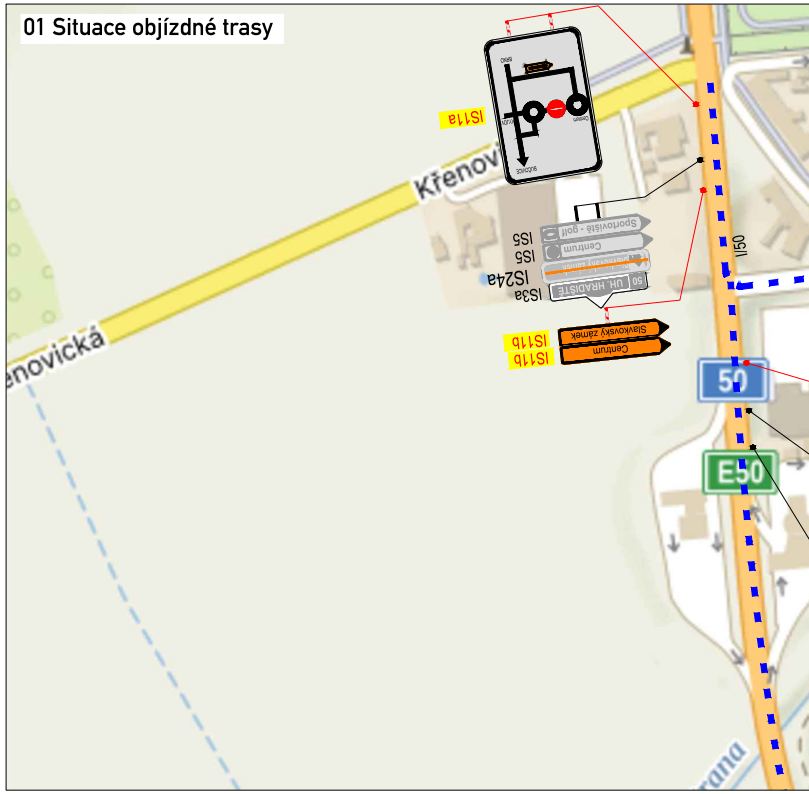
Křenovická
IS11a
IS5
IS5
IS24a
IS3a
Sportoviště - golf
Centrum
UH. HRADIŠTĚ
IS11b
IS11b
Slavkovský zámek
Centrum
I/50
50
E50

02 Situace objízdné trasy

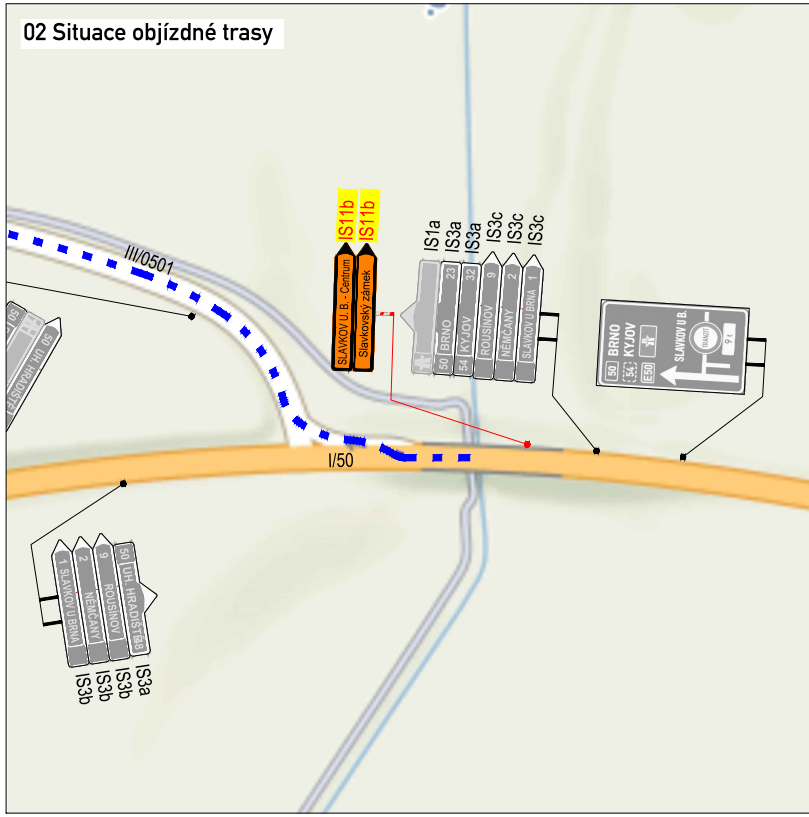
III/0501
I/50
IS11b
IS11b
SLAVKOV U.B. - Centrum
Slavkovský zámek
IS1a
IS3a
IS3a
IS3c
IS3c
IS3c
BRNO 23
KYJOV 32
ROUSÍNOV 9
NĚMČANY 2
SLAVKOV U BRNA 1
BRNO
KYJOV
SLAVKOV U.B.
UH. HRADIŠTĚ
ROUSÍNOV
NĚMČANY
SLAVKOV U BRNA
IS3b
IS3b
IS3b
IS3a

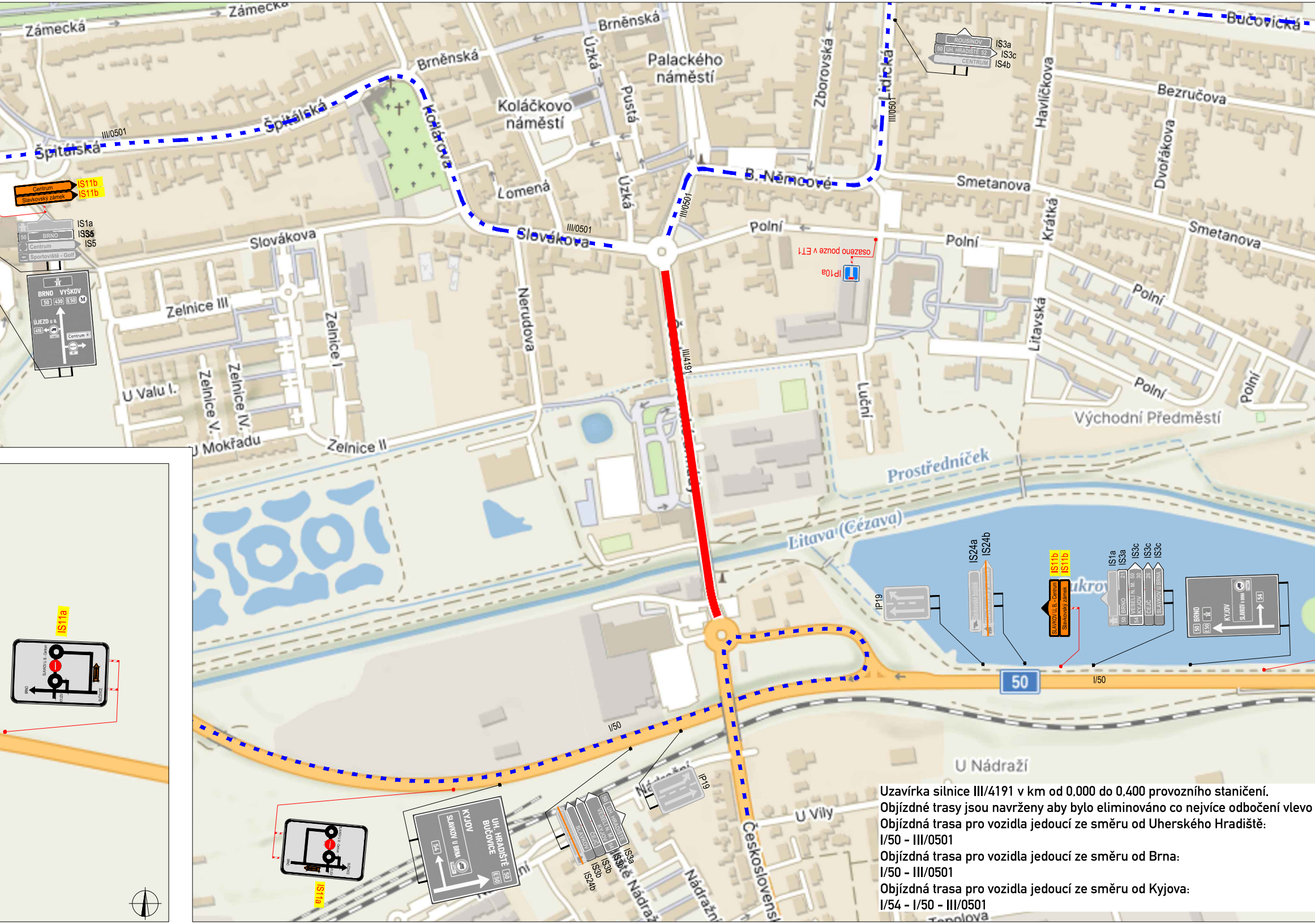
Zámecká
Brněnská
Úzká
Palackého náměstí
Zborovská
Lidická
Špitálská
III/0501
Koláčkova
Koláčkovo náměstí
Pustá
Havlíčkova
Bezručova
Dvořákova
B. Němcové
Smetanova
Lomená
Slovákova
Polní
Krátká
oszeno pouze v ET1
IP10a
Zelnice III
Zelnice I
Nerudova
III/4191
Litavská
Luční
U Valu I.
Zelnice V.
Zelnice IV.
U Mokřadu
Zelnice II
Východní Předměstí
Prostředníček
Litava (Cézava)
IS11a
IS11b
IS1a
IS3a
IS3b
IS3c
IS4b
IS5
IS19
IP19
IS24a
IS24b
Centrum
Slavkovský zámek
BRNO
VYŠKOV
ÚJEZD U B.
Sportoviště - Golf
ROUSÍNOV
UH. HRADIŠTĚ
CENTRUM
KYJOV
SLAVKOV U BRNA
BUČOVICE
VESELÍ N. M.
ČEJČ
SLAVKOV U B. - Centrum
50
I/50
U Nádraží
U Vily
Československé
Nádražní
Bučovická
Topolova

Uzavírka silnice III/4191 v km od 0,000 do 0,400 provozního staničení.

Objízdné trasy jsou navrženy aby bylo eliminováno co nejvíce odbočení vlevo

Objízdná trasa pro vozidla jedoucí ze směru od Uherského Hradiště:

I/50 - III/0501

Objízdná trasa pro vozidla jedoucí ze směru od Brna:

I/50 - III/0501

Objízdná trasa pro vozidla jedoucí ze směru od Kyjova:

I/54 - I/50 - III/0501

Slovanská
Slova
Slovanská
IS11a
BRNO
SLAVKOV U.B. Centrum
KYJOV
BUČOVICE

SITUACE ŠIRŠÍCH VZTAHŮ

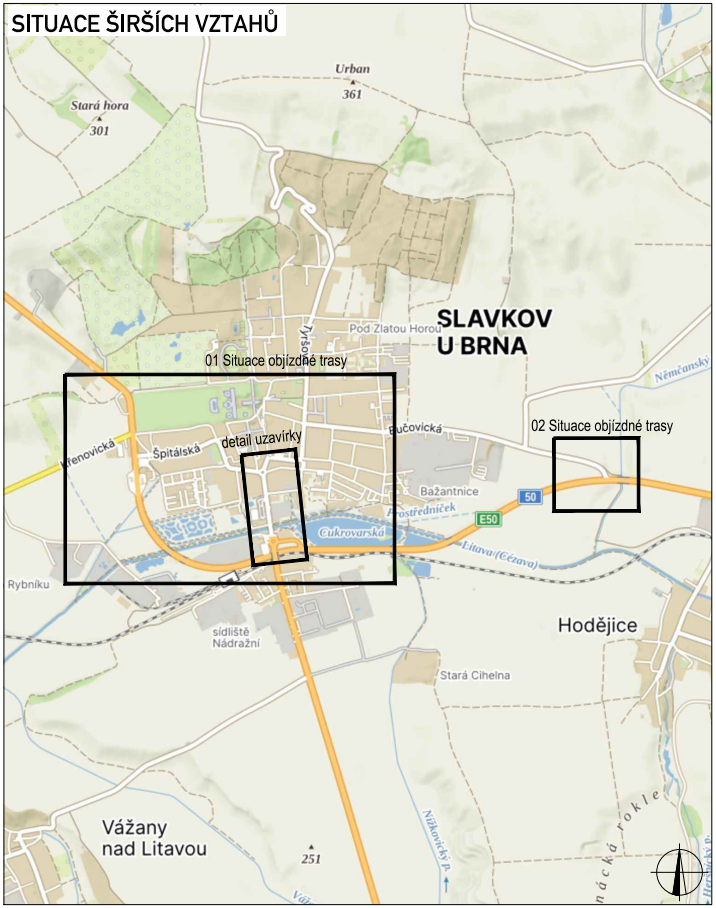
Urban
361
Stará hora
301
SLAVKOV U BRNA
Pod Zlatou Horou
Tyršova
01 Situace objízdné trasy
Němčanský
02 Situace objízdné trasy
Bučovická
Křenovická
Špitálská
detail uzavírky
Bažantnice
Prostředníček
50
E50
Cukrovarská
Litava (Cézava)
Rybníku
sídliště Nádražní
Hodějice
Stará Cihelna
Vážany nad Litavou
251
Nížkovický p.
rokle

PLATNOST DOKUMENTACE

POLICIE ČESKÉ REPUBLIKY

V .... dne ....

V .... dne ....

V .... dne ....

V .... dne ....

LEGENDA

STOP P6	TRVALÉ SVISLÉ DOPRAVNÍ ZNAČENÍ	🟥	UZAVŘENÝ ÚSEK
STOP P6	DOČASNĚ ZNEPLATNĚNÉ TRVALÉ DOPRAVNÍ ZNAČENÍ	▪▪▪▪▪▪▪	OBJÍZDNÁ TRASA
STOP P6	NAVRŽENÉ PŘECHODNÉ DOPRAVNÍ ZNAČENÍ		

Použité dopravní značení bude v základní velikosti a v reflexním provedení tř.1
K návrhu dopravního značení bylo využito: TP 65 Zásady pro dopravní značení na pozemních komunikacích,

VYPRACOVAL:	**Roman Stehlík** roman.stehlik@zlinmark.cz	
NÁZEV STAVBY:	**III/4191 Slavkov u Brna, ul. ČS armády**	
OBSAH:	**DOPRAVNĚ - INŽENÝRSKÁ OPATŘENÍ** **ETAPA 2**	

KÓD ZAKÁZKY:	
ČÍSLO ZAKÁZKY:	283/2026
FORMÁT:	1x A4
ÚČEL:	RDS
ČÍSLO PŘÍLOHY:	02
DATUM:	09/2026

ZLIN MARK
DOPRAVNÍ ZNAČENÍ
ZLINMARK DZ s.r.o.
Luleč 311
683 03 Luleč
Mail.: zlinmark@zlinmark.cz
www.zlinmark.cz